


## Krājas kopšanas cirtes novērtējums

| Inventarizācijas rādītāji                 |               | Cirtsmas rādītāji               |             |
|---|---------------|---------------------------------|-------------|
| Saimniecība                               | Meiju ceļš 89 | Novērtēšanas datums:            | 20.11.2024. |
| Kadastrs                                  | 09000230022   | Platība, ha                     | 3.4         |
| Kvartāls                                  | 1             | Paliekošais šķērslaukums        | 16          |
| Nogabals                                  | 1             | Izcērtamā krāja, m <sup>3</sup> | 107         |
| Platība, ha                               | 3.4           | Likvids, m <sup>3</sup>         | 97          |
| Audzes sastāva formula                    | 10B57         | Atlikumi, m <sup>3</sup>        | 11          |
| Meža augšanas apstākļu tips               | Vrs           | Vērtība, EUR                    | 2800.00     |
| Valdības koku sugas vidējais augstums, m  | 24            |                                 |             |
| Valdības koku sugas vidējais caurmērs, cm | 25            |                                 |             |
| Šķērslaukums 1.stāvs                      | 19            |                                 |             |
| Nogabala krāja, m <sup>3</sup> /ha        | 200           |                                 |             |

Izcērtamās krājas noteikšanai lietota inventarizācijas datu pārbaudes metode mērot šķērslaukumu.

Novērtējumu sagatavoja Kārlis Folkmanis




## Krājas kopšanas cirtes novērtējums

| Inventarizācijas rādītāji                 |               | Cirtsmas rādītāji               |             |
|---|---------------|---------------------------------|-------------|
| Saimniecība                               | Meiju ceļš 89 | Novērtēšanas datums:            | 20.11.2024. |
| Kadastrs                                  | 09000230022   | Platība, ha                     | 0.67        |
| Kvartāls                                  | 1             | Paliekotais šķērslaukums        | 13          |
| Nogabals                                  | 5             | Izcērtamā krāja, m <sup>3</sup> | 10          |
| Platība, ha                               | 0.67          | Likvids, m <sup>3</sup>         | 9           |
| Audzes sastāva formula                    | 5B132 3Ba2A22 | Atlikumi, m <sup>3</sup>        | 1           |
| Meža augšanas apstākļu tips               | Vr            | Vērtība, EUR                    | 140.00      |
| Valdošās koku sugas vidējais augstums, m  | 15            |                                 |             |
| Valdošās koku sugas vidējais caurmērs, cm | 16            |                                 |             |
| Šķērslaukums 1.stāvs                      | 15            |                                 |             |
| Nogabala krāja, m <sup>3</sup> /ha        | 120           |                                 |             |

Izcērtamās krājas noteikšanai lietota inventarizācijas datu pārbaudes metode mērot šķērslaukumu.

Novērtējumu sagatavoja Kārlis Folkmanis




## Krājas kopšanas cirtes novērtējums

| Inventarizācijas rādītāji                 |               | Cirtsmas rādītāji               |             |
|---|---------------|---------------------------------|-------------|
| Saimniecība                               | Meiju ceļš 89 | Novērtēšanas datums:            | 20.11.2024. |
| Kadastrs                                  | 09000230022   | Platība, ha                     | 5.14        |
| Kvartāls                                  | 1             | Paliekošais šķērslaukums        | 17          |
| Nogabals                                  | 4             | Izcērtamā krāja, m <sup>3</sup> | 169         |
| Platība, ha                               | 5.14          | Likvids, m <sup>3</sup>         | 153         |
| Audzes sastāva formula                    | 7M1B57 1L47   | Atlikumi, m <sup>3</sup>        | 17          |
| Meža augšanas apstākļu tips               | Vrs           | Vērtība, EUR                    | 3050.00     |
| Valdošās koku sugas vidējais augstums, m  | 23            |                                 |             |
| Valdošās koku sugas vidējais caurmērs, cm | 27            |                                 |             |
| Šķērslaukums I.stāvs                      | 20            |                                 |             |
| Nogabala krāja, m <sup>3</sup> /ha        | 220           |                                 |             |

Izcērtamās krājas noteikšanai lietota inventarizācijas datu pārbaudes metode mērot šķērslaukumu.

Novērtējumu sagatavoja Kārlis Folkmanis




## Krājas kopšanas cirtes novērtējums

| Inventarizācijas rādītāji                 |                | Cirtsmas rādītāji               |             |
|---|----------------|---------------------------------|-------------|
| Saimniecība                               | Meiju ceļš 89  | Novērtēšanas datums:            | 20.11.2024. |
| Kadastrs                                  | 09000230022    | Platība, ha                     | 0.98        |
| Kvartāls                                  | 1              | Paliekošais šķērslaukums        | 17          |
| Nogabals                                  | 3              | Izcērtamā krāja, m <sup>3</sup> | 45          |
| Platība, ha                               | 0.98           | Likvids, m <sup>3</sup>         | 41          |
| Audzes sastāva formula                    | 8B57 1A47 1M57 | Atlikumi, m <sup>3</sup>        | 5           |
| Meža augšanas apstākļu tips               | Vrs            | Vērtība, EUR                    | 1200.00     |
| Valdošās koku sugas vidējais augstums, m  | 21             |                                 |             |
| Valdošās koku sugas vidējais caurmērs, cm | 26             |                                 |             |
| Šķērslaukums l.stāvs                      | 22             |                                 |             |
| Nogabala krāja, m <sup>3</sup> /ha        | 205            |                                 |             |

Izcērtamās krājas noteikšanai lietota inventarizācijas datu pārbaudes metode mērot šķērslaukumu.

Novērtējumu sagatavoja Kārlis Folkmanis



## Krājas kopšanas cirtes novērtējums

| Inventarizācijas rādītāji                 |                   | Cirtsmas rādītāji               |             |
|---|-------------------|---------------------------------|-------------|
| Saimniecība                               | Meiju ceļš 89     | Novērtēšanas datums:            | 20.11.2024. |
| Kadastrs                                  | 09000230022       | Platība, ha                     | 3.77        |
| Kvartāls                                  | 1                 | Paliekošais šķērslaukums        | 16          |
| Nogabals                                  | 2                 | Izcērtamā krāja, m <sup>3</sup> | 133         |
| Platība, ha                               | 3.77              | Likvids, m <sup>3</sup>         | 120         |
| Audzes sastāva formula                    | 6Ba1A1M1B47 1Vt67 | Atlikumi, m <sup>3</sup>        | 13          |
| Meža augšanas apstākļu tips               | Vrs               | Vērtība, EUR                    | 2500.00     |
| Valdošās koku sugas vidējais augstums, m  | 19                |                                 |             |
| Valdošās koku sugas vidējais caurmērs, cm | 19                |                                 |             |
| Šķērslaukums 1.stāvs                      | 19                |                                 |             |
| Nogabala krāja, m <sup>3</sup> /ha        | 190               |                                 |             |

Izcērtamās krājas noteikšanai lietota inventarizācijas datu pārbaudes metode mērot šķērslaukumu.

Novērtējumu sagatavoja Kārlis Folkmanis




## Krājas kopšanas cirtes novērtējums

| Inventarizācijas rādītāji                 |                           | Cirtsmas rādītāji               |             |
|---|---------------------------|---------------------------------|-------------|
| Saimniecība                               | Meiju ceļš 89             | Novērtēšanas datums:            | 20.11.2024. |
| Kadastrs                                  | 09000230022               | Platība, ha                     | 0.49        |
| Kvartāls                                  | 1                         | Paliekošais šķērslaukums        | 16          |
| Nogabals                                  | 7                         | Izcērtamā krāja, m <sup>3</sup> | 11          |
| Platība, ha                               | 0.49                      | Likvids, m <sup>3</sup>         | 10          |
| Audzes sastāva formula                    | 5M2L57 1Oz87 1A57<br>1B67 | Atlikumi, m <sup>3</sup>        | 1           |
| Meža augšanas apstākļu tips               | Vrs                       | Vērtība, EUR                    | 280.00      |
| Valdošās koku sugas vidējais augstums, m  | 23                        |                                 |             |
| Valdošās koku sugas vidējais caurmērs, cm | 29                        |                                 |             |
| Šķērslaukums 1.stāvs                      | 18                        |                                 |             |
| Nogabala krāja, m <sup>3</sup> /ha        | 205                       |                                 |             |

Izcērtamās krājas noteikšanai lietota inventarizācijas datu pārbaudes metode mērot šķērslaukumu.

Novērtējumu sagatavoja Kārlis Folkmanis



## Krājas kopšanas cirtes novērtējums

| Inventarizācijas rādītāji                 |                   | Cirtsmas rādītāji               |             |
|---|-------------------|---------------------------------|-------------|
| Saimniecība                               | Meiju ceļš 89     | Novērtēšanas datums:            | 20.11.2024. |
| Kadastrs                                  | 09000230022       | Platība, ha                     | 0.69        |
| Kvartāls                                  | 1                 | Paliekošais šķērslaukums        | 17          |
| Nogabals                                  | 6                 | Izcērtamā krāja, m <sup>3</sup> | 36          |
| Platība, ha                               | 0.69              | Likvids, m <sup>3</sup>         | 32          |
| Audzes sastāva formula                    | 5B67 3A1M57 1Ba47 | Atlikumi, m <sup>3</sup>        | 4           |
| Meža augšanas apstākļu tips               | Vrs               | Vērtība, EUR                    | 1020.00     |
| Valdošās koku sugas vidējais augstums, m  | 24                |                                 |             |
| Valdošās koku sugas vidējais caurmērs, cm | 28                |                                 |             |
| Šķērslaukums 1.stāvs                      | 22                |                                 |             |
| Nogabala krāja, m <sup>3</sup> /ha        | 230               |                                 |             |

Izcērtamās krājas noteikšanai lietota inventarizācijas datu pārbaudes metode mērot šķērslaukumu.

Novērtējumu sagatavoja Kārlis Folkmanis








## Krājas kopšanas cirtes novērtējums

| Inventarizācijas rādītāji                 |               | Cirsmas rādītāji                |             |
|---|---------------|---------------------------------|-------------|
| Saimniecība                               | Meiju ceļš 66 | Novērtēšanas datums:            | 20.11.2024. |
| Kadastrs                                  | 09000230012   | Platība, ha                     | 0.19        |
| Kvartāls                                  | 1             | Paliestošais šķērslaukums       | 13          |
| Nogabals                                  | 2             | Izcērtamā krāja, m <sup>3</sup> | 53          |
| Platība, ha                               | 1.38          | Likvids, m <sup>3</sup>         | 48          |
| Audzes sastāva formula                    | 6B13B37 1Ba27 | Atlikumi, m <sup>3</sup>        | 5           |
| Meža augšanas apstākļu tips               | Vr            | Vērtība, EUR                    | 720.00      |
| Valdošās koku sugas vidējais augstums, m  | 17            |                                 |             |
| Valdošās koku sugas vidējais caurmērs, cm | 15            |                                 |             |
| Šķērslaukums 1.stāvs                      | 18            |                                 |             |
| Nogabala krāja, m <sup>3</sup> /ha        | 150           |                                 |             |

Izcērtamās krājas noteikšanai lietota inventarizācijas datu pārbaudes metode mērot šķērslaukumu.

Novērtējumu sagatavoja Kārlis Folkmanis



## Krājas kopšanas cirtes novērtējums

| Inventarizācijas rādītāji                 |                                | Cirsmas rādītāji                |             |
|---|--------------------------------|---------------------------------|-------------|
| Saimniecība                               | Meiju ceļš 66                  | Novērtēšanas datums:            | 20.11.2024. |
| Kadastrs                                  | 09000230012                    | Platība, ha                     | 3.04        |
| Kvartāls                                  | 1                              | Paliekošais šķērslaukums        | 16          |
| Nogabals                                  | 3                              | Izcērtamā krāja, m <sup>3</sup> | 200         |
| Platība, ha                               | 3.04                           | Likvids, m <sup>3</sup>         | 190         |
| Audzes sastāva formula                    | 6Ba47 1B57 1Vi67<br>1A47 1Os77 | Atlikumi, m <sup>3</sup>        | 10          |
| Meža augšanas apstākļu tips               | Vrs                            | Vērtība, EUR                    | 3600.00     |
| Valdošās koku sugas vidējais augstums, m  | 19                             |                                 |             |
| Valdošās koku sugas vidējais caurmērs, cm | 20                             |                                 |             |
| Šķērslaukums 1.stāvs                      | 22                             |                                 |             |
| Nogabala krāja, m <sup>3</sup> /ha        | 220                            |                                 |             |

Izcērtamās krājas noteikšanai lietota inventarizācijas datu pārbaudes metode mērot šķērslaukumu.

Novērtējumu sagatavoja Kārlis Folkmanis



## Krājas kopšanas cirtes novērtējums

| Inventarizācijas rādītāji                 |                  | Cirtsmas rādītāji               |             |
|---|------------------|---------------------------------|-------------|
| Saimniecība                               | Riekstu ceļš IIA | Novērtēšanas datums:            | 20.11.2024. |
| Kadastrs                                  | 09000230021      | Platība, ha                     | 6.84        |
| Kvartāls                                  | I                | Paliekošais šķērslaukums        | 17          |
| Nogabals                                  | I                | Izcērtamā krāja, m <sup>3</sup> | 140         |
| Platība, ha                               | 6.84             | Likvids, m <sup>3</sup>         | 125         |
| Audzes sastāva formula                    | 7B57 1Ba1A1V147  | Atlikumi, m <sup>3</sup>        | 15          |
| Meža augšanas apstākļu tips               | Vrs              | Vērtība, EUR                    | 3800.00     |
| Valdošās koku sugas vidējais augstums, m  | 23               |                                 |             |
| Valdošās koku sugas vidējais caurmērs, cm | 27               |                                 |             |
| Šķērslaukums 1.stavs                      | 19               |                                 |             |
| Nogabala krāja, m <sup>3</sup> /ha        | 195              |                                 |             |

Izcērtamās krājas noteikšanai lietota inventarizācijas datu pārbaudes metode mērot šķērslaukumu.

Novērtējumu sagatavoja Kārlis Folkmanis



# CIRSMAS NOVĒRTĒJUMS

Saimniecība: Zālītes iela 2, Jelgava  
Novads: Jelgava  
Pagasts: Jelgava  
Virsmēžniecība: Centra  
Mēžniecība: Dobeles mežniecība

Īpašnieks: Jelgavas valstspilsēta  
Kadastrs: 09000170375

Uzmērītāja: Kārlis Folkmanis  
Uzmērīšanas datums: 07.11.2024.  
Platība: 9.98 ha  
Pievešanas attālums: 400 m  
Koku skaits: 49 gab. nogabalā

| Sugas        | Koku skaits | Apjomi (m3)   |              |             |             |             |             |             |             |                      |             | Vidējais koks (m3) | Saglabājami koki     |       |         |      |       |            |         |  |
|--------------|-------------|---------------|--------------|-------------|-------------|-------------|-------------|-------------|-------------|----------------------|-------------|--------------------|----------------------|-------|---------|------|-------|------------|---------|--|
|              |             | Stumbra krāja |              |             | Lietkoksne  |             |             |             | Malķa       |                      |             |                    | Paredzēts pārdošanai |       | Skaitis |      |       | Krāja (m3) |         |  |
|              |             | Kopā          | Īp.kval.     | Resnā       | Vidējā      | Tievā       | P.malka     | Malka       | Atlikumi    | Paredzēts pārdošanai | Kopā        |                    | Ekol.                | Sēkl. | Kritala | Kopā | Ekol. | Sēkl.      | Kritala |  |
| Bērzs        | 19          | 13.37         | 11.46        | 0.00        | 0.98        | 3.01        | 0.99        | 0.99        | 6.48        | 0.00                 | 1.91        | 11.46              | 0.70                 |       |         |      |       |            |         |  |
| Apse         | 29          | 18.20         | 0.00         | 0.00        | 0.00        | 0.00        | 0.00        | 0.00        | 0.00        | 15.58                | 2.62        | 15.58              | 0.63                 |       |         |      |       |            |         |  |
| Bļiģzna      | 1           | 0.18          | 0.00         | 0.00        | 0.00        | 0.00        | 0.00        | 0.00        | 0.00        | 0.15                 | 0.03        | 0.15               | 0.78                 |       |         |      |       |            |         |  |
| <b>Kopā:</b> | <b>49</b>   | <b>31.75</b>  | <b>11.46</b> | <b>0.00</b> | <b>0.98</b> | <b>3.01</b> | <b>0.99</b> | <b>0.99</b> | <b>6.48</b> | <b>15.73</b>         | <b>4.56</b> | <b>27.19</b>       | <b>0.65</b>          |       |         |      |       |            |         |  |

Cirsmas krāja, m3: 31.75  
Cirsmas vērtība, €: 505.24


Izcērtamie koki atzīmēti ar krāsas marķējumu.

Uzmērītāja: .....

(paraksts)

Novērtēja: .....

(paraksts)



*(Handwritten signatures in blue ink)*

Koksnes apjomi noteikti ar prof. R. Ozoliņa algoritmu.

Piezīme: Lai uzsāktu koku ciršanu, nepieciešams saņemt apliecinājumu

Centra

virsmēžniecības

Dobeles mežniecība

birojā.

15.11.2024