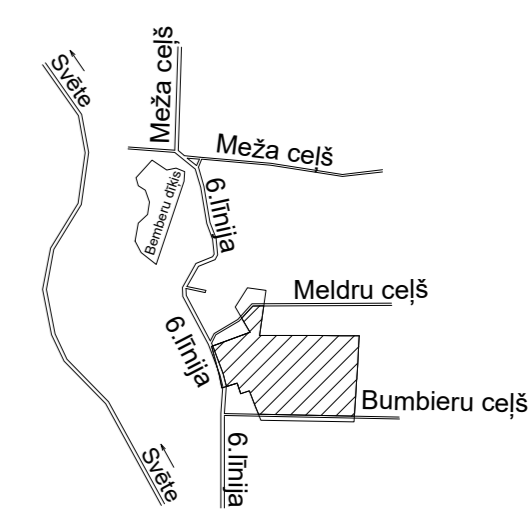
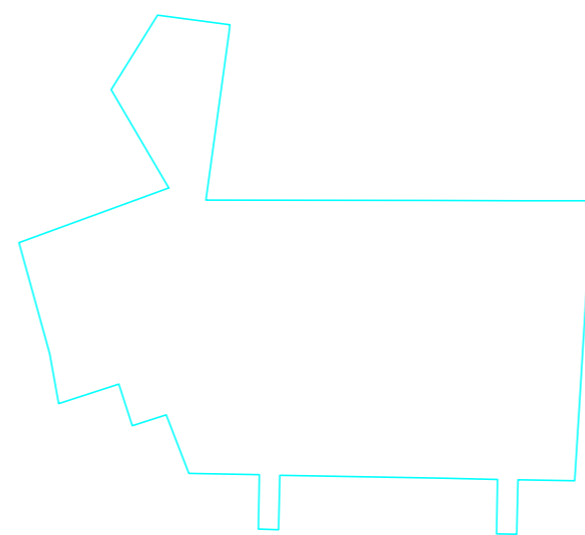
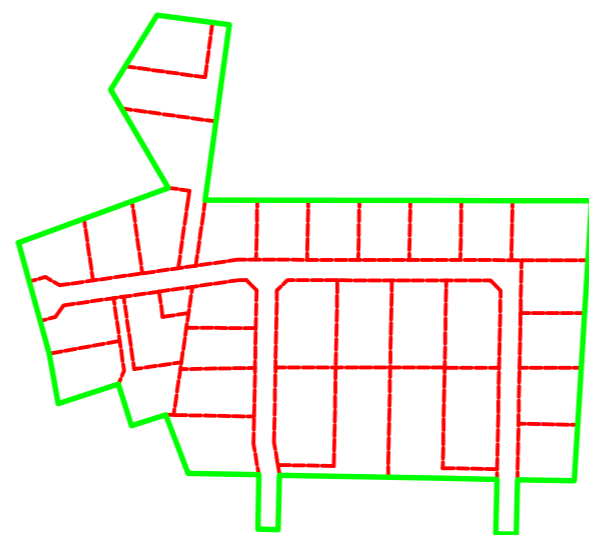
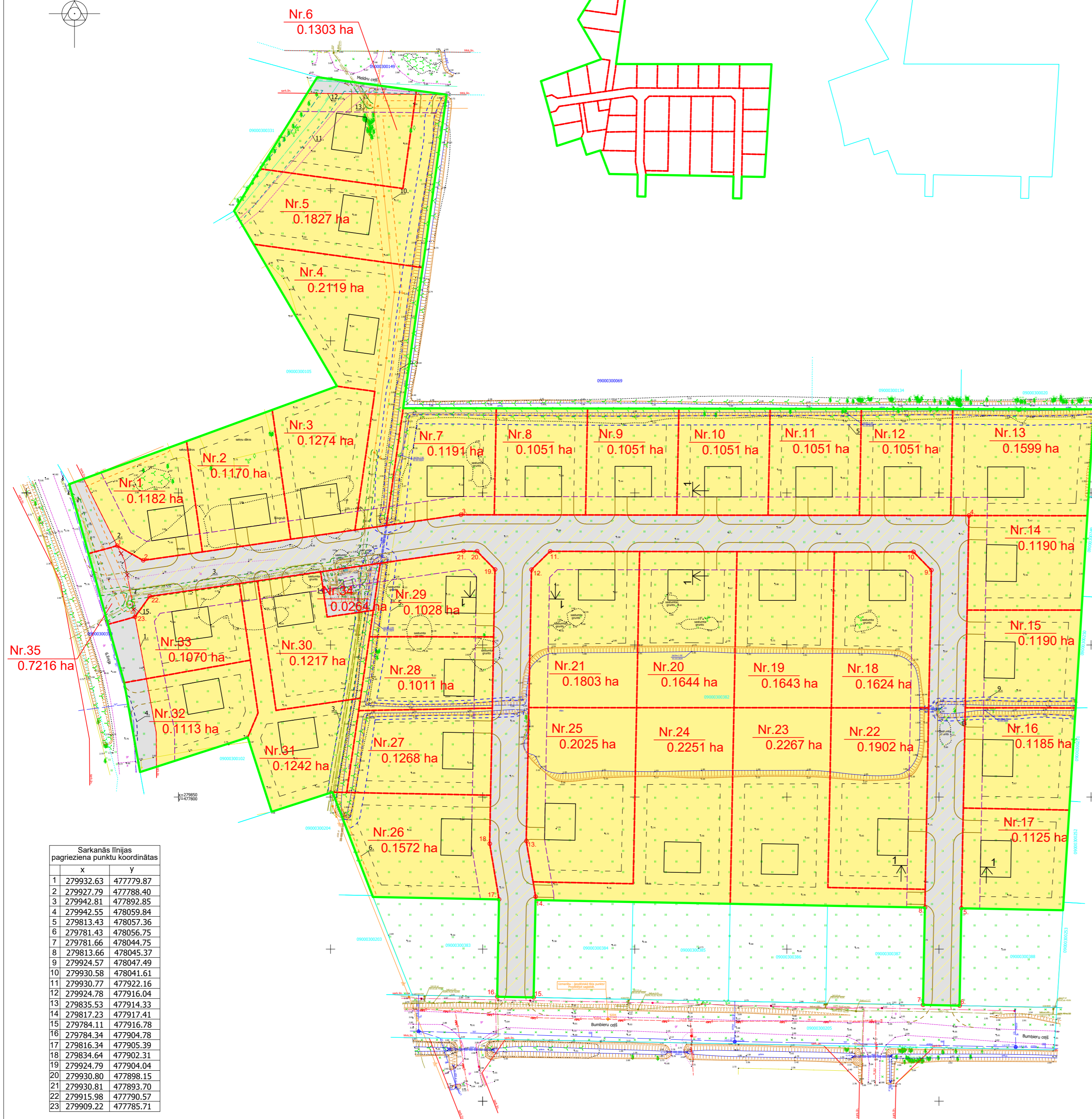


Projektētās teritorijas shēma pēc detālplānojuma izstrādes

Projektētās teritorijas shēma pirms detālplānojuma izstrādes

Objekta izvietojuma shēma



Projektētās zemes vienības		Apgrūtinājumi		
Nr.	Platība ha	Kārtas Nr.	Klasifikācijas kods	Platība ha
1.	0.1182	1	7312030100	0.0178
		2	7312050601	0.0179
		3	7312050201	0.0039
2.	0.1170	NĪLM- 0601 Maksimālais apbūves blīvums - 30%		
3.	0.1274	Brīvās zaļās teritorijas rādītājs - 60%		
4.	0.2119	10	7312050601	0.0000
		3	7312050201	0.0052
5.	0.1827	5	7312010400	0.0262
		10	7312050601	0.0323
		5	7312010400	0.0174
		10	7312050601	0.0179
		11	7312010101	0.0101
6.	0.1303	12	7312030100	0.0006
		10	7312050601	0.0219
		11	7312010101	0.0293
		12	7312030100	0.0116
7.	0.1191	13	7312050201	0.0021
		5	7312010400	0.0188
8.	0.1051	5	7312010400	0.0090
9.	0.1051	5	7312010400	0.0090
10.	0.1051	5	7312010400	0.0090
11.	0.1051	5	7312010400	0.0090
12.	0.1051	5	7312010400	0.0090
13.	0.1599	5	7312010400	0.0139
14.	0.1190	---		
15.	0.1190	9	7312010400	0.0037
16.	0.1185	9	7312010400	0.0036
17.	0.1125	---		
18.	0.1624	9	7312010400	0.0001
19.	0.1643	---		
20.	0.1644	---		
21.	0.1803	---		
22.	0.1902	---		
23.	0.2267	---		
24.	0.2251	---		
25.	0.2025	---		
26.	0.1572	---		
27.	0.1268	---		
28.	0.1011	---		
29.	0.1028	---		
30.	0.1217	3	7312050201	0.0002
31.	0.1242	5	7312010400	0.0115
		5	7312010400	0.0105
32.	0.1113	5	7312010400	0.0075
		3	7312050201	0.0058
33.	0.1070	5	7312010400	0.0088
		3	7312050201	0.0093
34.	0.0264	5	7312010400	0.0093
		1	7312030100	0.0209
35.	0.7216	4	7312040100	0.0021
		1	7312030100	0.0168
---	---	3	7312050201	0.0087
		5	7312010400	0.0047
		14	7312050500	0.0013
		1	7312030100	0.7216
---	---	2	7312050601	0.0108
---	---	3	7312050201	0.0309
---	---	5	7312010400	0.0085
---	---	9	7312010400	0.0028
---	---	15	7312050300	0.0005

APZĪMĒJUMI

	Detālplānojuma robeža
	Savrupmāju apbūves teritorija (DzS)
	Savrupmāju apbūves teritorija, kur izvietojams piebraucamais ceļš un inženiertīkli (DzS/Tr)
	Transporta infrastruktūras teritorija (TR)
	Uzmērīta zemes vienības robeža
	Esoša ielas sarkanā līnija
	7312010400-Eksploatacijas aizsargjoslas teritorija gar drenām un atklātiem grāvjiem
	7312050201-Eksploatacijas aizsargjoslas teritorija gar elektrisko tīklu kabelu līniju
	7312050601-Eksploatacijas aizsargjoslas teritorija ap elektrisko tīklu pīšētās un ciemos ar nominālo spriegumu līdz 20 kilovoltiem
	7312010101-Eksploatacijas aizsargjoslas teritorija ap ūdensvadu, kas atrodas līdz 2m dziļuma
	7312050300-Eksploatacijas aizsargjoslas teritorija ap elektrisko tīklu transformatoru apakšstaciju
	7312050500-Eksploatacijas aizsargjoslas teritorija ap elektrisko tīklu transformatoru apakšstaciju
	7312040100-Eksploatacijas aizsargjoslas teritorija gar pazemes elektronisko sakaru tīklu līniju un kabelu kanalizāciju
	7312030100-Eksploatacijas aizsargjoslas teritorija gar ielu vai ceļu - sarkanā līnija
	Projektēta ielas sarkanā līnija ar pagriezienu punktu
	Likvidējams sarkanās līnijas posms
	Projektēto zemes vienību robežas
	Projektētās zemes vienības numurs, kadastra apzīmējums un platība
	Projektēta ēka/būve
	Projektēta būvvalde
	Teritorija zemes vienībā, kur iespējama apbūve
	Projektētais ceļš/iebrauktuves/apmales

Sarkanās līnijas pagriezienu punktu koordinātas		
	x	y
1	279932.63	477779.87
2	279927.79	477788.40
3	279942.81	477892.85
4	279942.55	478059.84
5	279813.43	478057.36
6	279781.43	478056.75
7	279781.66	478044.75
8	279813.66	478045.37
9	279924.57	478047.49
10	279930.58	478041.61
11	279930.77	477922.16
12	279924.78	477916.04
13	279835.53	477914.33
14	279817.23	477917.41
15	279784.11	477916.78
16	279784.34	477904.78
17	279816.34	477905.39
18	279834.64	477902.31
19	279924.79	477904.04
20	279930.80	477898.15
21	279930.81	477893.70
22	279915.98	477790.57
23	279909.22	477785.71

Esošās zemes vienība	
Kadastra apzīmējums	Platība (ha)
09000300382	5.3770
Kopā	5.3770

DETĀLPLĀNOJUMS		SIA "Arhitektūra un Vide"	
6.līnijā 64C zemes vienības kadastra apzīmējums 09000300382, Jelgava		Reģ. Nr. 43603016278 Lāču iela 42-1, Jelgava, LV-3001 +371 29269076	
Teritorijas sadalījums, izmantošanas un apbūves nosacījumi			
grafiskās daļas izstrādes mērogs 1:1000 ar mēroga nosaukumu 1:500 Mēroga koeficients: 0.999905 LKS-92 TM			
Projektam piekritu, iebildumu nav SASKANOTS, nekustamā īpašuma 6.līnijā 64C (kad.apz.09000300382) īpašnieks			
Arhitekts	Arh. prakses sertifikāts Nr.1-00220	Iveta Lāčauniece	2024. gada 24. oktobris
Izstrādāja	Ainavu arhitekts	Gunta Rozenberga	2024. gada 24. oktobris
Izstrādāja	Zemes ierīkotāja sertifikāta Nr. AA0040	Ieva Lillā	2024. gada 24. oktobris
Apliecinu, ka projekts izstrādāts atbilstoši normatīvo aktu prasībām, kas regulē zemes ierīcības projekta izstrādi			