

CIRSMAS NOVĒRTĒJUMS

Saimniecība: Siliņu- Viskaņu mežs
Novads: Jelgava
Pagasts: Jelgava
Virsmēžniecība: Centra
Mežniecība: Dobeles mežniecība

Īpašnieks: Jelgavas valsts pilsēta
Kadastrs: 09000290542
Kvartāls: 14
Nogabals: 12
A.Nogabals: 0

Uzmērīja: Kārlis Folkmanis
Uzmērīšanas datums: 17.09.2024.
Platība: 0.52 ha
Pievešanas attālums: 1 400 m
Koku skaits: 20 gab. nogabalā
Izsoles cirte


Sugas	Koku skaits	Apjomi (m3)										Saglabājamie koki							
		Stumbra krāja		Lietkoksne				Malka				Paredzēts pārdošanai	Vidējais koks (m3)	Skaits			Krāja (m3)		
		Kopā	Īp.kval.	Resnā	Vidējā	Tievā	P.malka	Malka	Atlikumi	Kopā	Ekol.			Sēkl.	Kritala	Kopā	Ekol.	Sēkl.	Kritala
Priede	4	7.20	6.31	0.00	3.73	2.15	0.27	0.16	0.00	0.89	6.31	1.80							
Bērzs	15	28.69	17.59	0.00	11.31	4.68	1.00	0.60	7.14	3.96	24.73	1.91							
Baltalksnis	1	0.17	0.00	0.00	0.00	0.00	0.00	0.00	0.14	0.03	0.14	0.17							
Kopā:	20	36.06	23.90	0.00	15.04	6.83	1.27	0.76	7.28	4.88	31.18	1.80							

Cirsmas krāja, m3: 36.06
Cirsmas vērtība, €: 1 765.32

Izcērtamie koki atzīmēti ar krāsas marķējumu.

Uzmērīja:
(paraksts)

Novērtēja:
(paraksts)



Koksnes apjomi noteikti ar prof. R. Ozoliņa algoritmu.

Piezīme: Lai uzsāktu koku ciršanu, nepieciešams saņemt apliecinājumu

Centra virsmēžniecības

Dobeles mežniecība

birojā.

18.09.2024

CIRSMAS NOVĒRTĒJUMS

Saimniecība: Kārniņu mežs
Novads: Jelgava
Pagasts: Jelgava
Virsmēžniecība: Centra
Mežniecība: Dobeles mežniecība

Īpašnieks: Jelgavas Valstspilsēta
Kadastrs: 09000370167
Kvartāls: 20
Nogabals: 1,5
A.Nogabals: 0

Uzmērīja: Kārlis Folkmanis
Uzmērīšanas datums: 12.09.2024.
Platība: 3.72 ha
Pievešanas attālums: 100 m
Koku skaits: 12 gab. nogabalā
Sanitārā izlases cirte


Sugas	Koku skaits	Apjomi (m3)										Vidējais koks (m3)	Saglabājamie koki							
		Stumbra krāja	Lietkoksnē				Malka	Atlikumi	Paredzēts pārdošanai	Skaits			Krāja (m3)							
			Kopā	Īp.kval.	Resnā	Vidējā				Tievā	P.malka		Kopā	Ekol.	Sēkl.	Kritala	Kopā	Ekol.	Sēkl.	Kritala
Priede	1	0.91	0.00	0.00	0.00	0.00	0.00	0.00	0.00	0.00	0.79	0.12	0.79	0.91						
Egle	2	3.13	0.00	0.00	0.00	0.00	0.00	0.00	0.00	0.00	2.72	0.41	2.72	1.57						
Ozols	4	1.04	0.00	0.00	0.00	0.00	0.00	0.00	0.00	0.00	0.86	0.18	0.86	0.26						
Osīs	5	2.41	0.00	0.00	0.00	0.00	0.00	0.00	0.00	0.00	2.05	0.36	2.05	0.48						
Kopā:	12	7.49	0.00	0.00	0.00	0.00	0.00	0.00	0.00	0.00	6.42	1.07	6.42	0.62						

Izcērtamie koki atzīmēti ar krāsas marķējumu.

Cirsmas krāja, m3: 7.49
Cirsmas vērtība, €: 82.01

Uzmērīja:
(paraksts)

Novērtēja:
(paraksts)



Koksnes apjomi noteikti ar prof. R.Ozoliņa algoritmu.

Piezīme: Lai uzsāktu koku ciršanu, nepieciešams saņemt apliecinājumu

Centra virsmēžniecības Dobeles mežniecība birojā.

18.09.2024

CIRSMAS NOVĒRTĒJUMS

Saimniecība: Lediņu mežs
Novads: Jelgava
Pagasts: Jelgava
Virsmēžniecība: Centra
Mežniecība: Dobeles mežniecība

Īpašnieks: Jelgavas Valstspilsēta
Kadastrs: 09000370161
Kvartāls: 22
Nogabals: 5,6,14,15,23
A.Nogabals: 0

Uzmērītāja: Kārlis Folkmanis
Uzmērīšanas datums: 12.09.2024.
Platība: 26.00 ha
Pievešanas attālums: 300 m
Koku skaits: 62 gab. nogabalā
Sanitārā izlases cirte

Sugas	Koku skaits	Stumbra krāja	Apjomi (m3)							Vidējais koks (m3)	Saglabājамie koki							
			Lietkoksne			Malķa	Atlikumi	Paredzēts pārdošanai	Skaits			Krāja (m3)						
			Kopā	Īp.kval.	Resnā				Vidējā		Tievā	P.malķa	Kopā	Ekol.	Sēkl.	Kritala	Kopā	Ekol.
Priede	30	20.91	11.71	0.00	0.00	6.95	3.01	1.75	6.39	2.81	18.10	0.70						
Egle	16	12.49	0.86	0.00	0.00	0.00	0.56	0.30	9.91	1.72	10.77	0.78						
Bērzs	12	9.79	8.32	0.00	1.86	4.68	1.36	0.42	0.00	1.47	8.32	0.82						
Ozols	3	1.73	1.37	0.00	0.27	0.54	0.56	0.00	0.12	0.24	1.49	0.58						
Osis	1	0.71	0.00	0.00	0.00	0.00	0.00	0.00	0.61	0.10	0.61	0.71						
Kopā:	62	45.63	22.26	0.00	2.13	12.17	5.49	2.47	17.03	6.34	39.29	0.74						

Cirsmas krāja, m3: 45.63
Cirsmas vērtība, €: 1 831.50

Izcērtāmie koki atzīmēti ar krāsas marķējumu.



Uzmērītāja:
(paraksts)

Novērtēja:
(paraksts)

Koksnes apjomi noteikti ar prof. R.Ozoliņa algoritmu.

Piezīme: Lai uzsāktu koku ciršanu, nepieciešams saņemt apliecinājumu

Centra

virsmēžniecības

Dobeles mežniecība

birojā.

18.09.2024

CIRSMAS NOVĒRTĒJUMS

Saimniecība: Siliņu-Viskaļu mežs
Novads: Jelgava
Pagasts: Jelgava
Virsmēžniecība: Centra
Mežniecība: Dobeles mežniecība

Īpašnieks: Jelgavas valsts pilsēta
Kadastrs: 09000290601
Kvartāls: 6
Nogabals: 2,3,7,8,16,18
A.Nogabals: 0

Uzmērīja: Kārlis Folkmanis
Uzmērīšanas datums: 12.09.2024.
Platība: 7.81 ha
Pievešanas attālums: 300 m
Koku skaits: 50 gab. nogabalā
Sanitārā izlases cirte

Sugas	Koku skaits	Apjomi (m3)										Vidējais koks (m3)	Saglabājami koki						
		Stumbra krāja			Lietkoksne			Malka					Paredzēts pārdošanai		Skaits			Krāja (m3)	
		Kopā	Īp.kval.	Resnā	Vidējā	Tievā	P.malka	Malka	Atlikumi	Paredzēts pārdošanai		Kopā	Ekol.	Sēkl.	Kritāla	Kopā	Ekol.	Sēkl.	Kritāla
Egle	18	0.00	0.00	0.00	0.00	0.00	0.00	1.42	0.27	1.42	0.09								
Bērzs	21	10.36	0.00	4.62	4.32	1.11	0.31	4.56	2.54	14.92	0.83								
Apse	11	4.09	0.00	3.55	0.31	0.17	0.06	0.62	0.82	4.71	0.50								
Kopā:	50	14.45	0.00	8.17	4.63	1.28	0.37	6.60	3.63	21.05	0.49								

Cirsmas krāja, m3: 24.68
Cirsmas vērtība, €: 891.16

Izcērtamie koki atzīmēti ar krāsas marķējumu.



Uzmērīja: (paraksts)
Novērtēja: (paraksts)

Koksnes apjomi noteikti ar prof. R.Ozoliņa algoritmu.

Piezīme: Lai uzsāktu koku ciršanu, nepieciešams saņemt apliecinājumu

Centra

virsmēžniecības

Dobeles mežniecība

birojā.

18.09.2024

CIRSMAS NOVĒRTĒJUMS

Saimniecība: Siliņu-Viskaļu mežs
Novads: Jelgava
Pagasts: Jelgava
Virsmēzniecība: Centra
Mežniecība: Dobeles mežniecība

Īpašnieks: Jelgavas valsts pilsēta
Kadastrs: 09000290601
Kvartāls: 7
Nogabals: 2,4,13,16,17,18,19,20,21,22,24
A.Nogabals: 0

Uzmērīja: Kārlis Folkmanis
Uzmērīšanas datums: 13.09.2024.
Platība: 15.51 ha
Pievešanas attālums: 900 m
Koku skaits: 130 gab. nogabalā
Sanitārā izlases cirte


Sugas	Koku skaits	Apjomi (m3)										Vidējais koks (m3)	Saglabājamie koki					
		Stumbra krāja		Lietkoksne				Malķa	Atlikumi	Paredzēts pārdošanai	Skaits			Krāja (m3)				
		Kopā	Īp.kval.	Resnā	Vidējā	Tievā	P.malka				Kopā		Ekol.	Sēkl.	Kritala	Kopā	Ekol.	Sēkl.
Priede	15	10.25	8.82	0.00	3.62	1.57	2.31	1.32	0.00	1.43	8.82	0.68						
Egle	44	20.93	18.09	0.00	0.00	7.81	6.74	3.54	0.00	2.84	18.09	0.48						
Bērzs	7	7.87	6.77	0.00	3.11	2.77	0.70	0.19	0.00	1.10	6.77	1.12						
Apse	64	33.28	22.52	0.00	10.85	6.35	4.01	1.31	5.61	5.15	28.13	0.52						
Kopā:	130	72.33	56.20	0.00	17.58	18.50	13.76	6.36	5.61	10.52	61.81	0.56						

Izcērtamie koki atzīmēti ar krāsas marķējumu.

Cirsmas krāja, m3: 72.33
Cirsmas vērtība, €: 2 671.56

Uzmērīja:
(paraksts)

Novērtēja:
(paraksts)



Koksnes apjomi noteikti ar prof. R.Ozoliņa algoritmu.

Piezīme: Lai uzsāktu koku ciršanu, nepieciešams saņemt apliecinājumu

Centra

virsmēzniecības

Dobeles mežniecība

birojā.

18.09.2024

CIRSMAS NOVĒRTĒJUMS

Saimniecība: Siliņu- Viskaņu mežs
Novads: Jelgava
Pagasts: Jelgava
Virsmēžniecība: Centra
Mežniecība: Dobeles mežniecība


Īpašnieks: Jelgavas valsts pilsēta
Kadastrs: 09000290542
Kvartāls: 8
Nogabals: 1,6,17,19,26,28,31,32,36,37,40
A.Nogabals: 0

Uzmērīja: Kārlis Folkmanis
Uzmērīšanas datums: 14.09.2024.
Platība: 19.49 ha
Pievešanas attālums: 800 m
Koku skaits: 101 gab. nogabalā
Sanitārā izlases cirte

Sugas	Koku skaits	Apjomi (m3)										Saglabājamie koki							
		Stumbra krāja			Lietkoksne			Malka				Paredzēts pārdošanai		Vidējais koks (m3)		Skaits			Krāja (m3)
		Kopā	Īp.kval.	Resnā	Vidējā	Tievā	P.malka	Malka	Atlikumi	Paredzēts pārdošanai	Vidējais koks (m3)	Kopā	Ekol.	Sēkl.	Kritala	Kopā	Ekol.	Sēkl.	Kritala
Priede	5	9.39	4.75	0.00	2.07	1.56	0.79	0.33	3.38	1.26	8.13	1.88							
Egle	11	5.32	0.00	0.00	0.00	0.00	0.00	0.00	4.57	0.75	4.57	0.48							
Bērzs	49	30.93	25.90	0.00	12.71	6.62	4.67	1.90	0.00	5.03	25.90	0.63							
Melnalknis	19	5.67	3.68	0.00	0.00	3.68	0.00	0.00	1.09	0.90	4.77	0.30							
Apse	17	5.30	0.00	0.00	0.00	0.00	0.00	0.00	4.48	0.82	4.48	0.31							
Kopā:	101	56.61	34.33	0.00	14.78	11.86	5.46	2.23	13.52	8.76	47.85	0.56							

Cirsmas krāja, m3: 56.61
Cirsmas vērtība, €: 2 159.01

Izcērtamie koki atzīmēti ar krāsas marķējumu.



Uzmērīja: (paraksts)
Novērtēja: (paraksts)

Koksnes apjomi noteikti ar prof. R.Ozoliņa algoritmu.

Piezīme: Lai uzsāktu koku ciršanu, nepieciešams saņemt apliecinājumu

Centra

virsmēžniecības

Dobeles mežniecība

birojā.

18.09.2024

CIRSMAS NOVĒRTĒJUMS

Saimniecība: Siliņu-Viskaļu mežs
Novads: Jelgava
Pagasts: Jelgava
Virsmēžniecība: Centra
Mežniecība: Dobeles mežniecība

Īpašnieks: Jelgavas valsts pilsēta
Kadastrs: 09000290601
Kvartāls: 9
Nogabals: 6,7,10,11,15,19,20,21,22,23
A.Nogabals: 0

Uzmērīja: Kārlis Folkmanis
Uzmērīšanas datums: 14.09.2024.
Platība: 20.40 ha
Pievešanas attālums: 700 m
Koku skaits: 76 gab. nogabalā
Sanitārā izlases cirte

Sugas	Koku skaits	Apjomi (m3)										Saglabājamie koki							
		Stumbra krāja	Lietkoksne			Malka			Atlikumi	Paredzēts pārdošanai	Vidējais koks (m3)	Skaits			Krāja (m3)				
		Kopā	Īp.kval.	Resnā	Vidējā	Tievā	P.malka					Kopā	Ekol.	Sēkl.	Kritāla	Kopā	Ekol.	Sēkl.	Kritāla
Priede	15	9.16	0.00	0.00	0.00	0.00	0.00	7.78	1.38	7.78	0.61								
Bērzis	53	46.71	27.16	0.00	6.35	9.60	6.47	12.71	6.84	39.87	0.88								
Meinalksnis	8	3.37	0.00	0.00	0.00	0.00	0.00	2.84	0.53	2.84	0.42								
Kopā:	76	59.24	27.16	0.00	6.35	9.60	6.47	23.33	8.75	50.49	0.78								

Cirsmas krāja, m3: 59.24
Cirsmas vērtība, €: 1 932.47

Izcērtamie koki atzīmēti ar krāsas marķējumu.



Uzmērīja:
(paraksts)

Novērtēja:
(paraksts)

Koksnes apjomi noteikti ar prof. R. Ozoliņa algoritmu.

Piezīme: Lai uzsāktu koku ciršanu, nepieciešams saņemt apliecinājumu

Centra

virsmēžniecības

Dobeles mežniecība

birojā.

18.09.2024

CIRSMAS NOVĒRTĒJUMS

Saimniecība: Siliņu-Viskaļu mežs
Novads: Jelgava
Pagasts: Jelgava
Virsmēžniecība: Centra
Mežniecība: Dobeles mežniecība

Īpašnieks: Jelgavas Valstspilsēta
Kadastrs: 09000290601
Kvartāls: 10
Nogabals: 3,4,6,11,19,22,23,24,25,27,28,31,32
0

Uzmērīja: Kārlis Folkmanis
Uzmērīšanas datums: 14.09.2024.
Platība: 24.49 ha
Pievešanas attālums: 1 200 m
Koku skaits: 61 gab. nogabalā
Sanitārā izlases cirte


Sugas	Koku skaits	Apjomi (m3)										Vidējais koks (m3)	Saglabājamie koki							
		Stumbra krāja			Lietkoksne				Malka				Paredzēts pārdošanai		Skaits			Krāja (m3)		
		Kopā	Īp.kval.	Resnā	Vidējā	Tievā	P.malka		Atlikumi				Kopā	Ekol.	Sēkl.	Kritala	Kopā	Ekol.	Sēkl.	Kritala
Priede	5	4.34	3.75	0.00	1.59	1.03	0.80	0.33	0.00	0.59	3.75	0.87								
Egle	24	6.94	2.87	0.00	0.00	0.00	1.79	1.08	3.10	0.97	5.97	0.29								
Bērzs	18	16.79	10.82	0.00	3.58	4.92	1.93	0.39	3.58	2.39	14.40	0.93								
Apse	6	6.43	1.16	0.00	0.32	0.49	0.29	0.06	4.39	0.88	5.55	1.07								
Ozols	8	3.55	2.00	0.00	0.00	1.53	0.47	0.00	1.04	0.51	3.04	0.44								
Kopā:	61	38.05	20.60	0.00	5.49	7.97	5.28	1.86	12.11	5.34	32.71	0.62								

Cirsmas krāja, m³: 38.05
Cirsmas vērtība, €: 1 505.21

Izcērtamie koki atzīmēti ar krāsas marķējumu.

Uzmērīja: (paraksts)

Novērtēja: (paraksts)



Koksnes apjomi noteikti ar prof. R.Ozoliņa algoritmu.

Piezīme: Lai uzsāktu koku ciršanu, nepieciešams saņemt apliecinājumu

Centra

virsmēžniecības

Dobeles mežniecība

birojā.

18.09.2024

CIRSMAS NOVĒRTĒJUMS

Saimniecība: Siliņu- Viskanu mežs
Novads: Jelgava
Pagasts: Jelgava
Virsmēžniecība: Centra
Mežniecība: Dobeles mežniecība

Īpašnieks: Jelgavas valsts pilsēta
Kadastrs: 09000290542
Kvartāls: 11
Nogabals: 2,8,16,25
A.Nogabals: 0

Uzmērīja: Kārlis Folkmanis
Uzmērīšanas datums: 12.09.2024.
Platība: 28.16 ha
Pievešanas attālums: 1 200 m
Koku skaits: 93 gab. nogabalā
Sanitārā izlases cirte

Sugas	Koku skaits	Stumbra krāja	Apjomi (m3)										Saglabājamie koki								
			Lietkoksne					Malķa					Atlikumi	Paredzēts pārdošanai	Vidējais koks (m3)	Skaits			Krāja (m3)		
			Kopā	Īp.kval.	Resnā	Vidējā	Tievā	P.malķa	Kopā	Malķa	Kopā	Ekol.				Sēkl.	Kritala	Kopā	Ekol.	Sēkl.	Kritala
Priede	8	5.31	4.60	0.00	0.00	3.12	0.79	0.69	0.00	0.71	4.60	0.66									
Egle	6	1.88	0.00	0.00	0.00	0.00	0.00	0.00	1.63	0.25	1.63	0.31									
Bērzs	42	28.26	13.83	0.00	1.33	7.08	3.82	1.60	10.09	4.34	23.92	0.67									
Meinalksnis	5	1.52	0.00	0.00	0.00	0.00	0.00	0.00	1.28	0.24	1.28	0.30									
Apse	26	12.91	0.00	0.00	0.00	0.00	0.00	0.00	10.88	2.03	10.88	0.50									
Baltalksnis	4	0.68	0.00	0.00	0.00	0.00	0.00	0.00	0.55	0.13	0.55	0.17									
Ozols	1	0.95	0.77	0.00	0.00	0.58	0.19	0.00	0.04	0.14	0.81	0.95									
Osīs	1	0.21	0.00	0.00	0.00	0.00	0.00	0.00	0.18	0.03	0.18	0.21									
Kopā:	93	51.72	19.20	0.00	1.33	10.78	4.80	2.29	24.65	7.87	43.85	0.56									

Izcērtāmie koki atzīmēti ar krāsas marķējumu.

Cirsmas krāja, m3: 51.72
Cirsmas vērtība, €: 1 859.42

Uzmērīja:
(paraksts)

Novērtēja:
(paraksts)



Koksnes apjomi noteikti ar prof. R. Ozoliņa algoritmu.

Piezīme: Lai uzsāktu koku ciršanu, nepieciešams saņemt apliecinājumu

Centra

virsmēžniecības

Dobeles mežniecība

birojā.

18.09.2024

CIRSMAS NOVĒRTĒJUMS

Saimniecība: Siliņu- Viskaņu mežs
Novads: Jelgava
Pagasts: Jelgava
Virsmēžniecība: Centra
Mežniecība: Dobeles mežniecība


Īpašnieks: Jelgavas valsts pilsēta
Kadastrs: 09000290542
Kvartāls: 12
Nogabals: 2,3,5,6,13
A.Nogabals: 0

Uzmērīja: Kārlis Folkmanis
Uzmērīšanas datums: 17.09.2024.
Platība: 21.54 ha
Pievešanas attālums: 1 300 m
Koku skaits: 72 gab. nogabalā
Sanitārā izlases cirte

Sugas	Koku skaits	Apjomi (m3)										Vidējais koks (m3)	Saglabājамie koki					
		Lietkoksnē					Malka		Atlikumi	Paredzēts pārdošanai	Skaits			Krāja (m3)				
		Stumbra krāja	Kopā	Īp.kval.	Resnā	Vidējā	Tievā	P.malka			Kopā		Ekol.	Sēkl.	Kritala	Kopā	Ekol.	Sēkl.
Priede	2	2.91	2.53	0.00	0.65	0.48	0.24	1.16	0.00	0.38	2.53	1.46						
Egle	4	1.53	0.00	0.00	0.00	0.00	0.00	0.00	1.32	0.21	1.32	0.38						
Bērzs	37	14.28	11.70	0.00	0.00	7.38	2.51	1.81	0.00	2.58	11.70	0.39						
Melnalksnis	4	0.94	0.57	0.00	0.00	0.49	0.08	0.00	0.21	0.16	0.78	0.24						
Apse	24	17.29	0.00	0.00	0.00	0.00	0.00	0.00	14.83	2.46	14.83	0.72						
Ozols	1	0.90	0.00	0.00	0.00	0.00	0.00	0.00	0.77	0.13	0.77	0.90						
Kopā:	72	37.85	14.80	0.00	0.65	8.35	2.83	2.97	17.13	5.92	31.93	0.53						

Cirsmas krāja, m3: 37.85
Cirsmas vērtība, €: 991.85

Izcērtamie koki atzīmēti ar krāsas marķējumu.



Uzmērīja:
(paraksts)

Novērtēja:
(paraksts)

Koksnes apjomi noteikti ar prof. R. Ozoliņa algoritmu.

Piezīme: Lai uzsāktu koku ciršanu, nepieciešams saņemt apliecinājumu

Centra

virsmēžniecības

Dobeles mežniecība

birojā.

18.09.2024

CIRSMAS NOVĒRTĒJUMS

Saimniecība: Siliņu-Viskaļu mežs
Novads: Jelgava
Pagasts: Jelgava
Virsmēžniecība: Centra
Mežniecība: Dobeles mežniecība

Īpašnieks: Jelgavas Valstspilsēta
Kadastrs: 09000290601
Kvartāls: 13
Nogabals: 4,5,6,9,12,13,15,16,18,22
A.Nogabals: 0

Uzmērīja: Kārlis Folkmanis
Uzmērīšanas datums: 17.09.2024.
Platība: 25.59 ha
Pievešanas attālums: 800 m
Koku skaits: 83 gab. nogabalā
Sanitārā izlases cirte

Sugas	Koku skaits	Stumbra krāja	Apjomi (m3)										Saglabājamie koki					
			Lietkoksne					Malķa	Atlikumi	Paredzēts pārdošanai	Vidējais koks (m3)	Skaits			Krāja (m3)			
			Kopā	Īp.kval.	Resnā	Vidējā	Tievā					P.malķa	Ekol.	Sēkl.	Kritala	Kopā	Ekol.	Sēkl.
Priede	4	6.89	5.95	0.00	4.10	1.12	0.44	0.29	0.00	0.94	5.95	1.72						
Bērzis	26	14.98	12.72	0.00	4.71	4.91	1.99	1.11	0.00	2.26	12.72	0.58						
Meinalksnis	21	1.55	0.20	0.00	0.00	0.20	0.00	0.00	0.87	0.48	1.07	0.07						
Apse	16	4.92	0.69	0.00	0.00	0.00	0.00	0.69	3.42	0.81	4.11	0.31						
Baltalksnis	2	0.36	0.00	0.00	0.00	0.00	0.00	0.00	0.29	0.07	0.29	0.18						
Ozols	12	6.77	3.13	0.00	0.60	0.52	2.01	0.00	2.69	0.95	5.82	0.56						
Osīs	2	0.53	0.00	0.00	0.00	0.00	0.00	0.00	0.45	0.08	0.45	0.27						
Kopā:	83	36.00	22.69	0.00	9.41	6.75	4.44	2.09	7.72	5.59	30.41	0.43						

Cirsmas krāja, m3: 36.00
Cirsmas vērtība, €: 1 575.46

Izcērtamie koki atzīmēti ar krāsas marķējumu.

Uzmērīja: (paraksts)

Novērtēja: (paraksts)



Koksnes apjomi noteikti ar prof. R.Ozoliņa algoritmu.

Piezīme: Lai uzsāktu koku ciršanu, nepieciešams saņemt apliecinājumu

Centra

virsmēžniecības

Dobeles mežniecība

birojā.

18.09.2024

CIRSMAS NOVĒRTĒJUMS

Saimniecība: Strautnieku iela 22
Novads: Jelgava
Pagasts: Jelgava
Virsmēžniecība: Centra
Mežniecība: Dobeles mežniecība

Īpašnieks: Jelgavas valsts pilsēta
Kadastrs: 09000160936
Kvartāls: 21
Nogabals: 3
A.Nogabals: 0

Uzmērīja: Kārlis Folkmanis
Uzmērīšanas datums: 18.09.2024.
Platība: 0.26 ha
Pievešanas attālums: 10 m
Koku skaits: 5 gab. nogabalā
Sanitārā izlases cirte

Sugas	Koku skaits	Apjomi (m3)										Saglabājамie koki									
		Stumbra krāja		Lietkoksne				Malka		Atlikumi		Paredzēts pārdošanai		Vidējais koks (m3)		Skaits			Krāja (m3)		
		Kopā	Īp.kval.	Resnā	Vidējā	Tievā	P.malka	Kopā	Atlikumi	Paredzēts pārdošanai	Vidējais koks (m3)	Kopā	Ekol.	Sēkl.	Kritala	Kopā	Ekol.	Sēkl.	Kritala		
Priede	1	0.76	0.00	0.34	0.25	0.12	0.05	0.55	0.20	1.31	1.51										
Bērzs	1	0.74	0.00	0.00	0.22	0.12	0.40	0.00	0.12	0.74	0.86										
Apse	3	0.00	0.00	0.00	0.00	0.00	0.00	2.43	0.40	2.43	0.94										
Kopā:	5	1.50	0.00	0.34	0.47	0.24	0.45	2.98	0.72	4.48	1.04										

Cirsmas krāja, m3: 5.20
Cirsmas vērtība, €: 227.63

Izcērtamie koki atzīmēti ar krāsas marķējumu.



Uzmērīja:
(paraksts)

Novērtēja:
(paraksts)

Koksnes apjomi noteikti ar prof. R.Ozoliņa algoritmu.

Piezīme: Lai uzsāktu koku ciršanu, nepieciešams saņemt apliecinājumu

Centra

virsmēžniecības

Dobeles mežniecība

birojā.

18.09.2024

CIRSMAS NOVĒRTĒJUMS

Saimniecība: Strautnieku mežs
Novads: Jelgava
Pagasts: Jelgava
Virsmēžniecība: Centra
Mežniecība: Dobeles mežniecība

Īpašnieks: Jelgavas valsts pilsēta
Kadastrs: 09000160880
Kvartāls: 19
Nogabals: 2,3,4,5
A.Nogabals: 0

Uzmērēja: Kārlis Folkmanis
Uzmērīšanas datums: 18.09.2024.
Platība: 7.80 ha
Pievešanas attālums: 400 m
Koku skaits: 43 gab. nogabalā
Sanitārā izlases cirte

Sugas	Koku skaits	Apjomi (m3)										Saglabājамie koki						
		Lietkoksne			Malķa		Atlikumi	Paredzēts pārdošanai	Vidējais koks (m3)	Skaits			Krāja (m3)					
		Kopā	Īp.kval.	Resnā	Vidējā	Tievā				P.malķa	Kopā	Ekol.	Sēkl.	Kritāla	Kopā	Ekol.	Sēkl.	Kritāla
Priede	21	6.86	0.80	0.00	0.00	0.69	0.08	0.03	4.93	1.13	5.73	0.33						
Bērzs	21	8.38	2.88	0.00	0.00	2.17	0.48	0.23	4.12	1.38	7.00	0.40						
Ozols	1	0.86	0.00	0.00	0.00	0.00	0.00	0.00	0.73	0.13	0.73	0.86						
Kopā:	43	16.10	3.68	0.00	0.00	2.86	0.56	0.26	9.78	2.64	13.46	0.38						

Cirsmas krāja, m3: 16.10
Cirsmas vērtība, €: 522.75


Izcērtāmie koki atzīmēti ar krāsas marķējumu.

Uzmērēja:

(paraksts)

Novērtēja:

(paraksts)



Koksnes apjomi noteikti ar prof. R. Ozoliņa algoritmu.

Piezīme: Lai uzsāktu koku ciršanu, nepieciešams saņemt apliecinājumu

Centra

virsmēžniecības

Dobeles mežniecība

birojā.

18.09.2024

CIRSMAS NOVĒRTĒJUMS

Saimniecība: Šūmaņu mežs
Novads: Jelgava
Pagasts: Jelgava
Virsmēžniecība: Centra
Mežniecība: Dobeles mežniecība

Īpašnieks: Jelgavas Valstspilsēta
Kadastrs: 09000310006
Kvartāls: 3
Nogabals: 2,4,5,9,10,14,17,19,20,21,26,28,29
A.Nogabals: 0

Uzmērīja: Kārlis Folkmanis
Uzmērīšanas datums: 13.09.2024.
Platība: 28.71 ha
Pievešanas attālums: 250 m
Koku skaits: 161 gab. nogabalā
Sanitārā izlases cirte

Sugas	Koku skaits	Stumbra krāja	Apjomi (m3)										Saglabājамie koki					
			Lietkoksnē					Malķa	Atlikumi	Paredzēts pārdošanai	Vidējais koks (m3)	Skaits			Krāja (m3)			
			Kopā	Īp.kval.	Resnā	Vidējā	Tievā					P.malķa	Ekol.	Sēkl.	Kritāla	Kopā	Ekol.	Sēkl.
Egļe	114	88.33	13.98	0.00	2.11	5.44	3.58	2.85	62.53	11.82	76.51	0.77						
Bērzs	20	21.82	10.28	0.00	3.48	4.76	1.65	0.39	8.46	3.08	18.74	1.09						
Apse	19	23.32	0.00	0.00	0.00	0.00	0.00	0.00	20.10	3.22	20.10	1.23						
Ozols	1	0.37	0.00	0.00	0.00	0.00	0.00	0.00	0.31	0.06	0.31	0.37						
Osis	4	0.70	0.00	0.00	0.00	0.00	0.00	0.00	0.59	0.11	0.59	0.18						
Blīgzna	3	0.79	0.00	0.00	0.00	0.00	0.00	0.00	0.67	0.12	0.67	0.26						
Kopā:	161	135.33	24.26	0.00	5.59	10.20	5.23	3.24	92.66	18.41	116.92	0.84						

Cirsmas krāja, m3: 135.33
Cirsmas vērtība, €: 3 814.65

Izcērtāmie koki atzīmēti ar krāsas marķējumu.



Uzmērīja: (paraksts)

Novērtēja: (paraksts)

Koksnes apjomi noteikti ar prof. R. Ozoliņa algoritmu.

Piezīme: Lai uzsāktu koku ciršanu, nepieciešams saņemt apliecinājumu

Centra

virsmēžniecības

Dobeles mežniecība

birojā.

18.09.2024

CIRSMAS NOVĒRTĒJUMS

Saimniecība: Šūmaņu mežs
Novads: Jelgava
Pagasts: Jelgava
Virsmēžniecība: Centra
Mežniecība: Dobeles mežniecība

Īpašnieks: Jelgavas Valstspilsēta
Kadastrs: 09000310006
Kvartāls: 4
Nogabals: 1,2,4,5,10,11,14
A.Nogabals: 0

Uzmērīja: Kārlis Folkmanis
Uzmērīšanas datums: 18.09.2024.
Platība: 22.72 ha
Pievešanas attālums: 200 m
Koku skaits: 129 gab. nogabalā
Sanitārā izlases cirte

Sugas	Koku skaits	Apjomi (m3)										Vidējais koks (m3)	Saglabājamie koki						
		Stumbra krāja	Lietkoksnē					Malka	Atlikumi	Paredzēts pārdošanai	Skaits			Krāja (m3)					
			Kopā	Īp.kval.	Resnā	Vidējā	Tievā				P.malka		Kopā	Ekol.	Sēkl.	Kritala	Kopā	Ekol.	Sēkl.
Priede	3	1.72	0.55	0.00	0.00	0.34	0.21	0.93	0.24	1.48	0.57								
Egle	120	69.06	20.73	0.00	4.31	8.15	4.28	38.98	9.35	59.71	0.58								
Bērzs	2	0.99	0.82	0.00	0.00	0.56	0.19	0.00	0.17	0.82	0.50								
Osis	3	4.86	0.00	0.00	0.00	0.00	0.00	4.15	0.71	4.15	1.62								
Kļava	1	0.59	0.00	0.00	0.00	0.00	0.00	0.50	0.09	0.50	0.59								
Kopā:	129	77.22	22.10	0.00	4.31	8.71	4.81	44.56	10.56	66.66	0.60								

Cirsmas krāja, m3: 77.22
Cirsmas vērtība, €: 2 218.48

Izcērtamie koki atzīmēti ar krāsas marķējumu.



Uzmērīja: (paraksts)

Novērtēja: (paraksts)

Koksnes apjomi noteikti ar prof. R. Ozoliņa algoritmu.

Piezīme: Lai uzsāktu koku ciršanu, nepieciešams saņemt apliecinājumu

Centra virsmēžniecības

Dobeles mežniecība

birojā.

18.09.2024

CIRSMAS NOVĒRTĒJUMS

Saimniecība: Šūmaņu mežs
Novads: Jelgava
Pagasts: Jelgava
Virsmēžniecība: Centra
Mežniecība: Dobeles mežniecība

Īpašnieks: Jelgavas Valstspilsēta
Kadastrs: 09000310006
Kvartāls: 5
Nogabals: 1,2,3,4,8,9,10,11,12,13,14
A.Nogabals: 0

Uzmērīja: Kārlis Folkmanis
Uzmērīšanas datums: 13.09.2024.
Platība: 30.91 ha
Pievešanas attālums: 400 m
Koku skaits: 121 gab. nogabalā
Sanitārā izlases cirte

Sugas	Koku skaits	Apjomi (m3)										Saglabājami koki							
		Stumbra krāja	Lietkoksnē					Malka	Atlikumi	Paredzēts pārdošanai	Vidējais koks (m3)	Skaits			Krāja (m3)				
			Kopā	Īp.kval.	Resnā	Vidējā	Tievā					P.malka	Kopā	Ekol.	Sēkl.	Kritala	Kopā	Ekol.	Sēkl.
Egle	11	3.55	3.04	0.00	0.00	0.00	1.98	1.06	0.00	0.51	3.04	0.32							
Bērzs	49	15.04	12.38	0.00	3.66	2.75	3.51	2.46	0.00	2.66	12.38	0.31							
Apse	60	30.32	15.23	0.00	5.65	1.63	5.96	1.99	10.30	4.79	25.53	0.51							
Osis	1	0.30	0.00	0.00	0.00	0.00	0.00	0.00	0.25	0.05	0.25	0.30							
Kopā:	121	49.21	30.65	0.00	9.31	4.38	11.45	5.51	10.55	8.01	41.20	0.41							

Izcērtamie koki atzīmēti ar krāsas marķējumu.

Cirsmas krāja, m3: 49.21
Cirsmas vērtība, €: 1 849.60



Uzmērīja: (paraksts)

Novērtēja: (paraksts)

Koksnes apjomi noteikti ar prof. R. Ozoliņa algoritmu.

Piezīme: Lai uzsāktu koku ciršanu, nepieciešams saņemt apliecinājumu

Centra

virsmēžniecības

Dobeles mežniecība

birojā.


18.09.2024

Krājas kopšanas cirsmas novērtējums

Inventarizācijas rādītāji		Cirsmas rādītāji	
Saimniecība	Siliņu- Viskaļu mežs	Novērtēšanas datums:	13.09.2024.
Kadastrs	09000290542	Platība, ha	1.72
Kvartāls	14	Paliestošais šķērslaukums	15
Nogabals	15	Izcērtamā krāja, m ³	107
Platība, ha	1.72	Likvids, m ³	97
Audzes sastāva formula	8E35 1B1Ba25	Afīkumi, m ³	10
Meža augšanas apstākļu tips	Ap	Vērtība, EUR	1938.00
Valdošās koku sugas vidējais augstums, m	14		
Valdošās koku sugas vidējais caurmērs, cm	15		
Šķērslaukums 1.stāvs	23		
Nogabala krāja, m ³ /ha	180		

Izcērtamās krājas noteikšanai lietota inventarizācijas datu pārbaudes metode mērot šķērslaukumu.

Novērtējumu sagatavoja Kārlis Folkmanis




Krājas kopšanas cirsmas novērtējums

Inventarizācijas rādītāji		Cirsmas rādītāji	
Saimniecība	Siliņu- Viskaļu mežs	Novērtēšanas datums:	13.09.2024.
Kadastrs	09000290542	Platība, ha	1.38
Kvartāls	14	Paliekošais šķērslaukums	11
Nogabals	16	Izcērtamā krāja, m ³	35
Platība, ha	1.38	Likvids, m ³	32
Audzes sastāva formula	5B2A23 2Ba13	Atlikumi, m ³	3
Meža augšanas apstākļu tips	Ap	Vērtība, EUR	319.00
Valdošās koku sugas vidējais augstums, m	12		
Valdošās koku sugas vidējais caurmērs, cm	10		
Šķērslaukums 1.stāvs	14		
Nogabala krāja, m ³ /ha	120		

Izcērtamās krājas noteikšanai lietota inventarizācijas datu pārbaudes metode mērot šķērslaukumu.

Novērtējumu sagatavoja Kārlis Folkmanis



Krājas kopšanas cirsmas novērtējums

Inventarizācijas rādītāji		Cirsmas rādītāji	
Saimniecība	Siliņu- Viskaļu mežs	Novērtēšanas datums:	13.09.2024.
Kadastrs	09000290542	Platība, ha	0.68
Kvartāls	14	Paliekotais šķērslaukums	14
Nogabals	23	Izcērtamā krāja, m ³	33
Platība, ha	0.68	Likvids, m ³	29
Audzes sastāva formula	9A1Ba27	Atlikumi, m ³	4
Meža augšanas apstākļu tips	Vr	Vērtība, EUR	441.00
Valdības koku sugas vidējais augstums, m	15		
Valdības koku sugas vidējais caurmērs, cm	13		
Šķērslaukums 1.stāvs	20		
Nogabala krāja, m ³ /ha	160		

Izcērtamās krājas noteikšanai lietota inventarizācijas datu pārbaudes metode mērot šķērslaukumu.

Novērtējumu sagatavoja Kārlis Folkmanis



Krājas kopšanas cirsmas novērtējums

Inventarizācijas rādītāji		Cirsmas rādītāji	
Saimniecība	Siliņu- Viskiņu mežs	Novērtēšanas datums:	13.09.2024.
Kadastrs	09000290542	Platība, ha	1.14
Kvartāls	14	Palielotais šķērslaukums	16
Nogabals	20	Izcērtamā krāja, m ³	60
Platība, ha	1.14	Likvids, m ³	55
Audzes sastāva formula	10A30	Atlikumi, m ³	5
Meža augšanas apstākļu tips	Ap	Vērtība, EUR	820.00
Valdošās koku sugas vidējais augstums, m	17		
Valdošās koku sugas vidējais caurmērs, cm	15		
Šķērslaukums 1.stāvs	23		
Nogabala krāja, m ³ /ha	175		

Izcērtamās krājas noteikšanai lietota inventarizācijas datu pārbaudes metode mērot šķērslaukumu.

Novērtējumu sagatavoja Kārlis Folkmanis




Sanitārās izlases cirsma novērtējums

Inventarizācijas rādītāji		Cirsma rādītāji	
Saimniecība	Siliņu- Viskaļu mežs	Novērtēšanas datums:	12.09.2024.
Kadastrs	09000290601	Platība, ha	2,45
Kvartāls	7	Paliekošais šķērslaukums	8
Nogabals	25	Izcērtamā krāja, m ³	81
Platība, ha	2,45	Likvids, m ³	70
Audzes sastāva formula	10B 20	Atlikumi, m ³	11
Meža augšanas apstākļu tips	Ap	Vērtība, EUR	700.00
Valdošās koku sugas vidējais augstums, m	15		
Valdošās koku sugas vidējais caurmērs, cm	12		
Šķērslaukums 1.stāvs	12		
Nogabala krāja, m ³ /ha	100		

Izcērtamās krājas noteikšanai lietota inventarizācijas datu pārbaudes metode mērot šķērslaukumu.

Novērtējumu sagatavoja Kārlis Folkmanis



Krājas kopšanas cirsmas novērtējums

Inventarizācijas rādītāji		Cirsmas rādītāji	
Saimniecība	Siliņu- Viskaļu mežs	Novērtēšanas datums:	13.09.2024.
Kadastrs	09000290542	Platība, ha	0.53
Kvartāls	14	Paliestošais šķērslaukums	14
Nogabals	19	Izcērtamā krāja, m ³	30
Platība, ha	0.53	Likvids, m ³	28
Audzes sastāva formula	7Ba2A1M30	Atlikumi, m ³	2
Meža augšanas apstākļu tips	Ap	Vērtība, EUR	278.00
Valdošās koku sugas vidējais augstums, m	15		
Valdošās koku sugas vidējais caurmērs, cm	12		
Šķērslaukums 1.stāvs	22		
Nogabala krāja, m ³ /ha	160		

Izcērtamās krājas noteikšanai lietota inventarizācijas datu pārbaudes metode mērot šķērslaukumu.

Novērtējumu sagatavoja Kārlis Folkmanis




Krājas kopšanas cirsmas novērtējums

Inventarizācijas rādītāji		Cirsmas rādītāji	
Saimniecība	Siliņu- Viskaļu mežs	Novērtēšanas datums:	13.09.2024.
Kadastrs	09000290542	Platība, ha	0.55
Kvartāls	14	Paliekošais šķērslaukums	20
Nogabals	21	Izcērtamā krāja, m ³	22
Platība, ha	0.55	Likvids, m ³	20
Audzes sastāva formula	6E1B46 3Ba31	Atlikumi, m ³	2
Meža augšanas apstākļu tips	Ap	Vērtība, EUR	495.00
Valdošās koku sugas vidējais augstums, m	16		
Valdošās koku sugas vidējais caurmērs, cm	16		
Šķērslaukums 1.stāvs	25		
Nogabala krāja, m ³ /ha	200		

Izcērtamās krājas noteikšanai lietota inventarizācijas datu pārbaudes metode mērot šķērslaukumu.

Novērtējumu sagatavoja Kārlis Folkmanis




Krājas kopšanas cirsma novērtējums

Inventarizācijas rādītāji		Cirsma rādītāji	
Saimniecība	Siliņu- Viskaļu mežs	Novērtēšanas datums:	13.09.2024.
Kadastrs	09000290542	Platība, ha	0.63
Kvartāls	14	Paliekošais šķērslaukums	10
Nogabals	25	Izcērtamā krāja, m ³	17
Platība, ha	0.63	Likvids, m ³	15
Audzes sastāva formula	3Ba3B2A2M27	Athikumi, m ³	2
Meža augšanas apstākļu tips	Vrs	Vērtība, EUR	231.00
Valdošās koku sugas vidējais augstums, m	11		
Valdošās koku sugas vidējais caurmērs, cm	9		
Šķērslaukums 1.stāvs	14		
Nogabala krāja, m ³ /ha	95		

Izcērtamās krājas noteikšanai lietota inventarizācijas datu pārbaudes metode mērot šķērslaukumu.

Novērtējumu sagatavoja Kārlis Folkmanis




Krājas kopšanas cirsma novērtējums

Inventarizācijas rādītāji		Cirsma rādītāji	
Saimniecība	Siliņu- Viskaļu mežs	Novērtēšanas datums:	13.09.2024.
Kadastrs	09000290542	Platība, ha	0.68
Kvartāls	14	Paliekošais šķērslaukums	10
Nogabals	30	Izcērtamā krāja, m ³	17
Platība, ha	0.68	Likvids, m ³	16
Audzes sastāva formula	8Ba2M23	Atlikumi, m ³	1
Meža augšanas apstākļu tips	Vrs	Vērtība, EUR	315.00
Valdošās koku sugas vidējais augstums, m	11		
Valdošās koku sugas vidējais caurmērs, cm	9		
Šķērslaukums 1.stāvs	14		
Nogabala krāja, m ³ /ha	90		

Izcērtamās krājas noteikšanai lietota inventarizācijas datu pārbaudes metode mērot šķērslaukumu.

Novērtējumu sagatavoja Kārlis Folkmanis




Krājas kopšanas cirsmas novērtējums

Inventarizācijas rādītāji		Cirsmas rādītāji	
Saimniecība	Siliņu- Viskaļu mežs	Novērtēšanas datums:	13.09.2024.
Kadastrs	09000290542	Platība, ha	3,84
Kvartāls	14	Paliekošais šķērslaukums	14
Nogabals	18	Izcērtamā krāja, m ³	210
Platība, ha	3,84	Likvids, m ³	189
Audzes sastāva formula	10A30	Atlikumi, m ³	21
Meža auģšanas apstākļu tips	Ap	Vērtība, EUR	2840.00
Valdošās koku sugas vidējais augstums, m	17		
Valdošās koku sugas vidējais caurmērs, cm	15		
Šķērslaukums 1.stāvs	23		
Nogabala krāja, m ³ /ha	180		

Izcērtamās krājas noteikšanai lietota inventarizācijas datu pārbaudes metode mērot šķērslaukumu.

Novērtējumu sagatavoja Kārlis Folkmanis



Krājas kopšanas cirsmas novērtējums

Inventarizācijas rādītāji		Cirsmas rādītāji	
Saimniecība	Siliņu- Viskaļu mežs	Novērtēšanas datums:	13.09.2024.
Kadastrs	09000290542	Platība, ha	1.89
Kvartāls	14	Paličkošais šķērslaukums	12
Nogabals	17	Izcērtamā krāja, m ³	61
Platība, ha	1.89	Likvids, m ³	55
Audzes sastāva formula	8Ba2A30	Atlikumi, m ³	6
Meža augšanas apstākļu tips	Ap	Vērtība, EUR	553.00
Valdošās koku sugas vidējais augstums, m	15		
Valdošās koku sugas vidējais caurmērs, cm	12		
Šķērslaukums 1.stāvs	16		
Nogabala krāja, m ³ /ha	130		

Izcērtamās krājas noteikšanai lietota inventarizācijas datu pārbaudes metode mērot šķērslaukumu.



Novērtējumu sagatavoja Kārlis Folkmanis