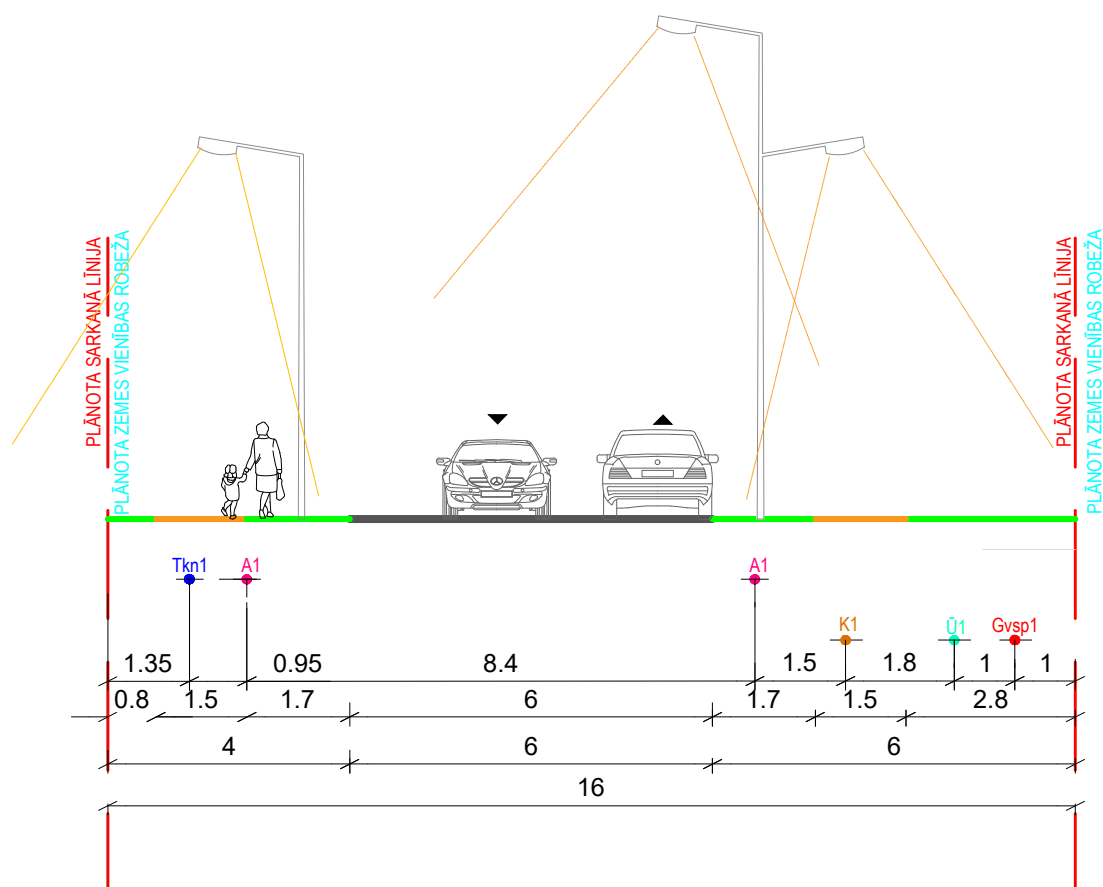
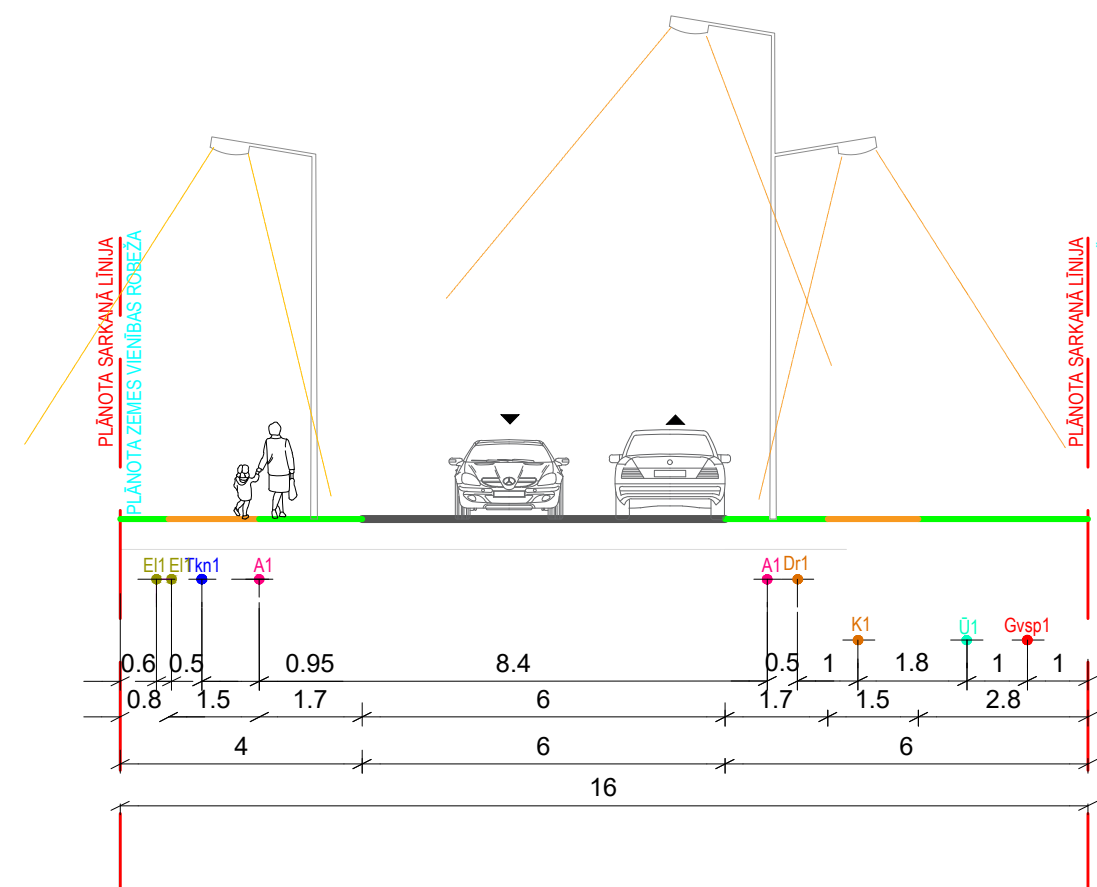


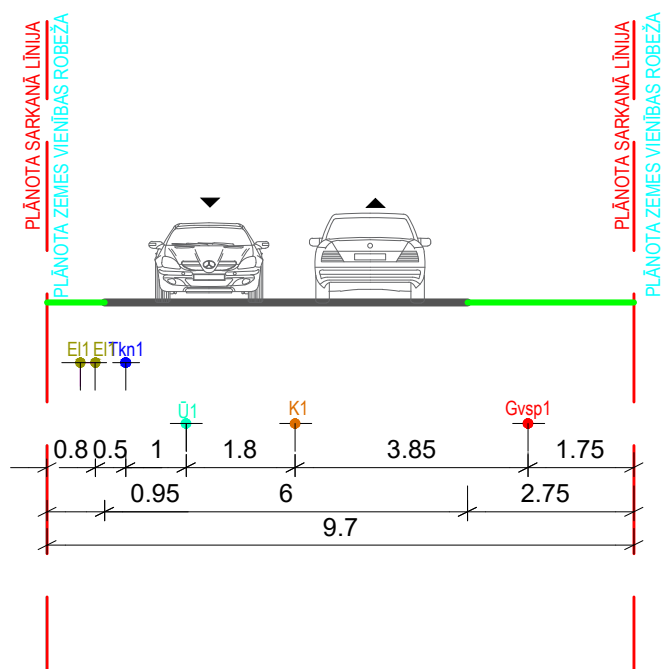
Šķēršprofils 1-1



Šķēršprofils 1'-1'



Šķēršprofils 4-4



PIEZĪMES:

1. IZSTRĀDĀJOT BŪVPROJEKTU, PIEĻAUMAMAS INŽENIERTĪKLU IZMAIŅAS IELU SARKANAJĀS LĪNIJĀS.
2. VEICOT IZMAIŅAS, NEPIECIEŠAMS IESNIEGT SASKAŅOŠANAI JAUNU IELAS ŠĶĒRSPROFILU AR IZMAIŅĀM.
3. IZMĒRI DOTI METROS.

APZĪMĒJUMI	NOSAUKUMS	APZĪMĒJUMI	NOSAUKUMS
	BRAUKTUVE	Tkn1 ●	PLĀNOTA SAKARU KANALIZĀCIJA
	APZAĻUMOTA TERITORIJA GAR IELU	K1 ●	PLĀNOTA KANALIZĀCIJA
	PLĀNOTA IELAS SARKANĀ LĪNIJA	Ū1 ●	PLĀNOTS ŪDENSVADS
	PLĀNOTA ZEMES VIENĪBAS ROBEŽA	E11 ●	PLĀNOTS ZEMPRIEGUMA ELEKTROKABELIS
	PLĀNOTA GĀJEJU IETVE	A1 ●	PLĀNOTS APGAISMES KABELIS
		Gvsp1 ●	PLĀNOTS GĀZES VADS
		Dr1 ●	PLĀNOTA DRENĀŽA

Projekta vadītāja	Sertifikāta nr. 1-00796		Pasūtītājs	DETĀLPLĀNOJUMS nekustamajam īpašumam Dobeles šoseja 118, Jelgavā	
	M.Kalvāne	2024		SIA "METRUM"	
Kartogrāfe	L.Hrisanfova	2024	Pasūtītājs	SIA "Svētes krasti"	
			Līguma nr.	90-21-00024	LKS-92 TM
Kartogrāfiskā pamatne - Topogrāfiskais plāns ar sarkanajām līnijām un apakšzemes komunikācijām (uzm. SIA "METRUM", reģistrēts pašvaldības ADTI datu bāzē ar Nr. 6201 TP 62326; LKS - 92 koordinātu sistēma, LAS 2000.5, mēroga koef. 0,999785, M 1:500)			Lapas nosaukums	IELAS ŠĶĒRSPROFILS Šķēršprofils 8-8, šķēršprofils 9-9, šķēršprofils 10-10	
			Stadija	Projekts	
			Mērogs	Lapa	Lapu skaits
			M 1:125	4-1	6