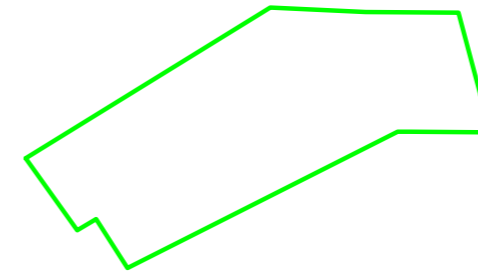
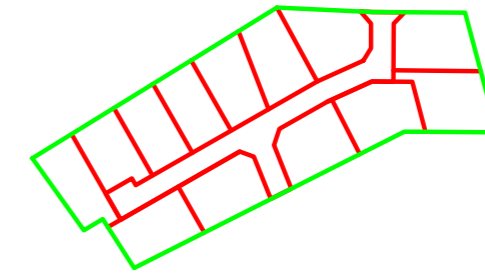


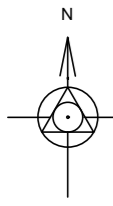
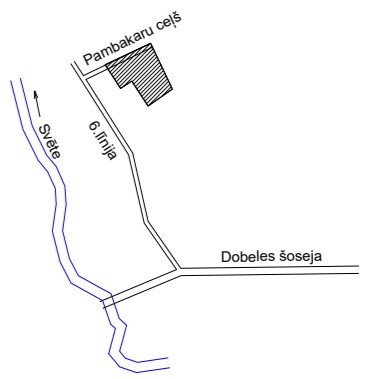
Projektētās teritorijas shēma pirms detālplānojuma izstrādes



Projektētās teritorijas shēma pēc detālplānojuma izstrādes



Objekta izvietojuma shēma



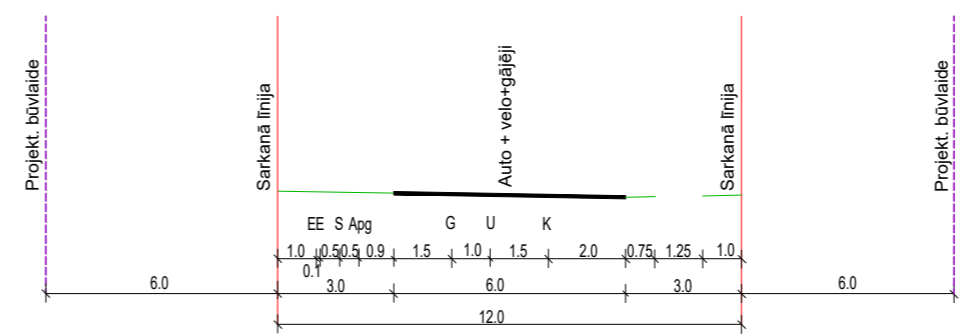
| Sarkanās līnijas pagrieziena punktu koordinātas |                     |
|---|---------------------|
| 1   | 279378.08 478132.00 |
| 2   | 279372.13 478126.31 |
| 3   | 279341.24 478136.09 |
| 4   | 279341.43 478114.84 |
| 5   | 279330.81 478091.31 |
| 6   | 279316.33 478065.92 |
| 7   | 279307.70 478062.91 |
| 8   | 279284.74 478072.08 |
| 9   | 279279.31 478061.33 |
| 10  | 279301.69 478052.39 |
| 11  | 279304.32 478044.88 |
| 12  | 279268.32 477981.79 |
| 13  | 279282.22 477973.86 |
| 14  | 279290.15 477987.76 |
| 15  | 279286.68 477989.74 |
| 16  | 279341.52 478085.86 |
| 17  | 279352.48 478110.17 |
| 18  | 279359.01 478114.22 |
| 19  | 279372.15 478114.31 |
| 20  | 279378.49 478108.75 |

| Esošā zemes vienība |              |
|---------------------|--------------|
| Kadastra apzīmējums | Platība (ha) |
| 09000300256         | 1.7764       |
| Kopā 1.7764         |              |

APZĪMĒJUMI

|  |  |
|--|--|
|  | Detālplānojuma robeža  |
|  | Uzmērīta zemes vienības robeža ar robežpunktu  |
|  | 7312030100-Eksploataācijas aizsargjoslas teritorija gar ielu vai ceļu – sarkanā līnija   |
|  | 7312050601-Eksploataācijas aizsargjoslas teritorija ap elektrisko tīklu gaisvadu līniju pilsētās un ciemos ar nominālo spriegumu līdz 20 kilovoltiem |
|  | Projektētā ielas sarkanā līnija ar pagrieziena punktu  |
|  | Projektēto zemes vienību robežas   |
|  | Projektētās zemes vienības numurs, kadastra apzīmējums un platība  |
|  | Projektētā ēka/būve  |
|  | Projektētā būvlaide  |
|  | Teritorija zemes vienībā, kur iespējama apbūve   |
|  | Projektējamais novadgrāvis   |
|  | Projektēta caurteka  |
|  | Likvidējama nogāze   |
|  | Projektējams ceļš/iebrauktuves apmales   |
|  | Projektējamais 0.4 kV kabelis  |
|  | Projektējamais pēcuskautes kabelis (pievads)   |
|  | 0,4 kV kabelu un komercuskautes sadalne  |
|  | Projektējamā elektronisko sakaru tīklu kabelu kanalizācija   |
|  | Projektējamais kanalizācijas vads  |
|  | Projektējamais ūdensvads   |
|  | Projektējamais gāzes vads  |
|  | Projektējamais ielu apgaismojums   |
|  | Likvidējams objekts  |

JAUNVEIDOJAMĀ IELA 1 - 1



| DETĀLPLĀNOJUMS   |   | SIA "Arhitektūra un Vide"                        |           |
|--|---|--|-----------|
| Pambakaru ceļš 11, Jelgava   |   | Reģ. Nr. 43603016278                             |           |
| zemes vienības kadastra apzīmējums 09000300256   |   | Lidojuma 42-1,                                   |           |
|  |   | Jelgava, LV - 3001                               |           |
|  |   | *371 29269076                                    |           |
| Inženierkomunikāciju izvietojuma plāns   |   | Kartogrāfiskā materiāla pamatne:                 |           |
| grafiskās datās izdrukas mērogs 1:1000   |   | augstas detalizācijas topogrāfiskā informācija   |           |
| ar mēroga noteikumu 1:500  |   | Sertificēts mērnieks G. Trāimē, Sert. Nr. AC0302 |           |
|  |   | Topogrāfiskais plāns 13.02.2024. Mērogs 1:500    |           |
| Projektam piekļūtu iebildumu nav   |   |  |           |
| SASKANĀTS,   |   |  |           |
| nekustamā īpašuma  |   |  |           |
| Pambakaru ceļš 11  |   |  |           |
| īpašnieks  |   |  |           |
| Arhitekts  | Arh. prakses sertifikāts Nr.1-00220     | Iveta Lāčauniece                                 | .....2024 |
| Izstrādāja   | Ainavu arhitekts                        | Gunta Rozenberga                                 | .....2024 |
| Izstrādāja   | Zemes ierīkotāja sertifikāta Nr. AA0040 | Ieva Lillā                                       | .....2024 |
| Apliecinu, ka projekts izstrādāts atbilstoši normatīvo aktu prasībām, kas regulē zemes ierīcības projekta izstrādi |   |  |           |