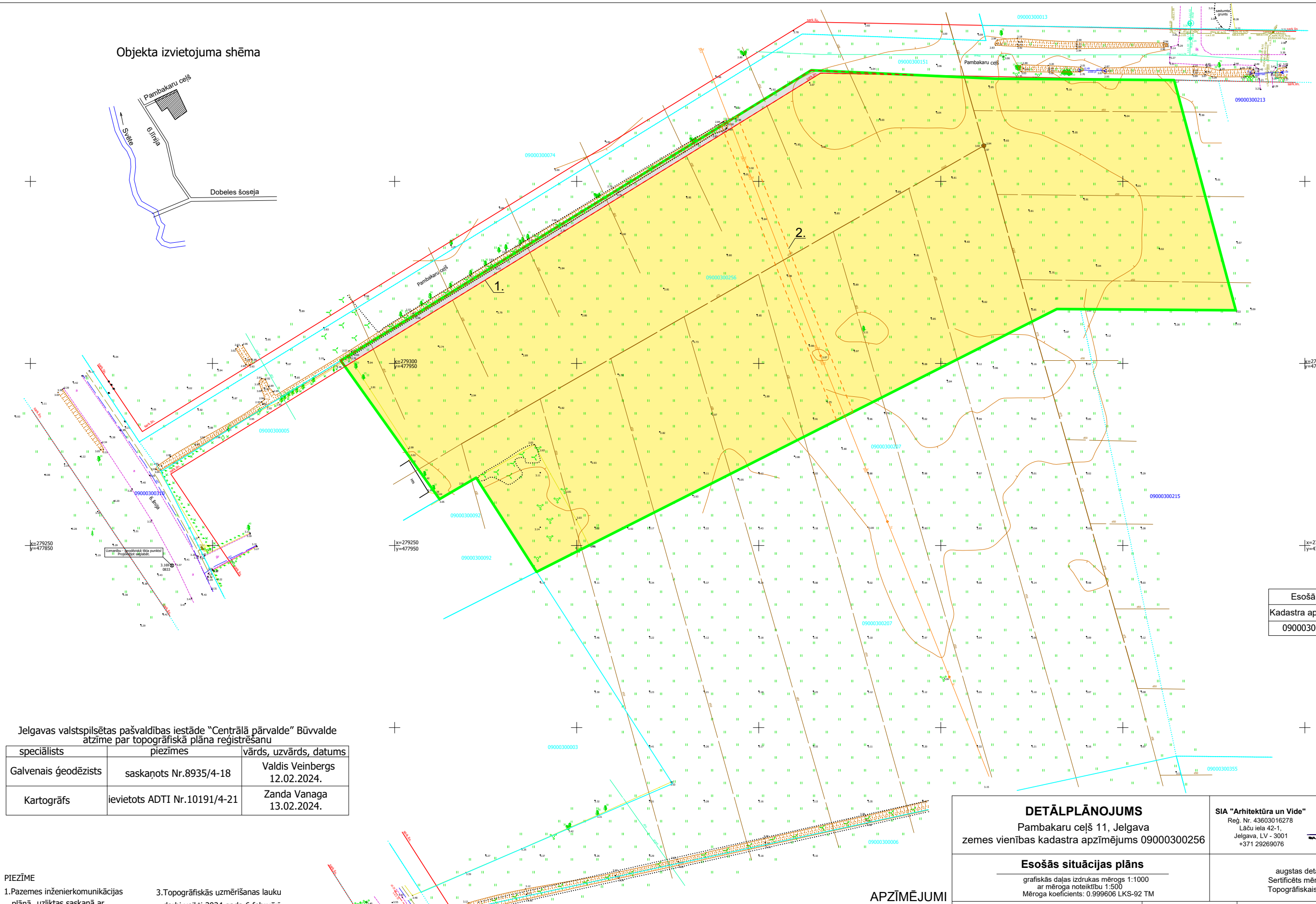
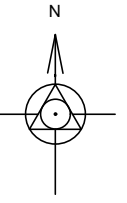
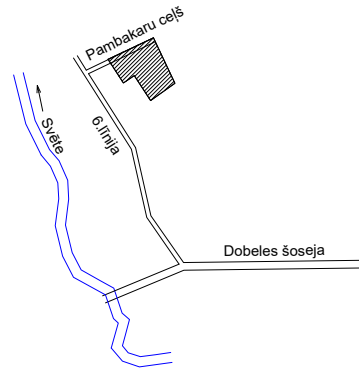


Objekta izvietojuma shēma



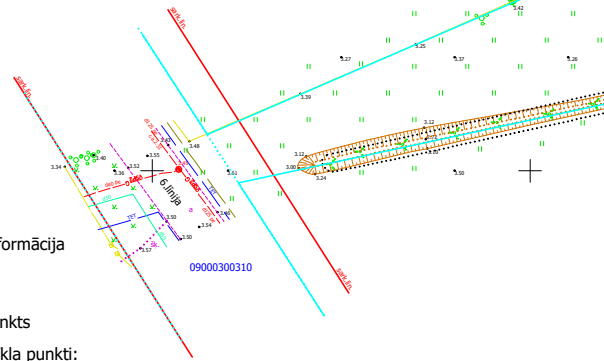
Esošā zemes vienība	
Kadastra apzīmējums	Platība (ha)
09000300256	1.7764
Kopā	1.7764

Jelgavas valstspilsētas pašvaldības iestāde "Centrālā pārvalde" Būvvalde
atzīme par topogrāfiskā plāna reģistrēšanu

speciālists	piezīmes	vārds, uzvārds, datums
Galvenais ģeodēzists	saskaņots Nr.8935/4-18	Valdis Veinbergs 12.02.2024.
Kartogrāfs	ievietots ADTI Nr.10191/4-21	Zanda Vanaga 13.02.2024.

PIEZĪME
1. Pazemes inženierkomunikācijas plānā uzlikta saskaņā ar ekspluatējošo organizāciju norādījumiem, kā arī ar to apsekošanu dabā un agrāk izgatavotajiem grafiskajiem dokumentiem.
2. Zemes vienību robežas ir attēlotas atbilstoši zemes kadastrālās uzmērīšanas un vietējā ģeodēziskā tīkla precizitātei un var nesakrist ar situāciju plānā.

- Topogrāfiskās uzmērīšanas lauku darbi veikti 2024.gada 6.februārī
- Topogrāfiskajā plānā attēlotās uzmērītās teritorijas platība ir 2.7ha
- Valsts zemes dienesta izsniegtā kadastra informācija 407760.edoc (07.02.2024.)
- Topogrāfiskie apzīmējumi attēloti atbilstoši
 - pielikumam: MK not. Nr. 281 not.59.4.punkts
- Uzmērīšanā izmantotie vietējā ģeodēziskā tīkla punkti: 225 X=278911.961 Y=478028.283 H=2.557m 3963 X=279107.778 Y=477986.631 H=3.124m



APZĪMĒJUMI

	Detālplānojuma robeža
	Savrupmāju apbūves teritorija (DzS)
	Transporta infrastruktūras teritorija (TR)
	Uzmērīta zemes vienības robeža ar robežpunktu
	Esoša ielas sarkanā līnija
	7312030100-Ekspluatācijas aizsargjoslas teritorija gar ielu vai ceļu – sarkanā līnija
	7312050601-Ekspluatācijas aizsargjoslas teritorija ap elektrisko tīklu gaisvadu līniju pilsētās un ciemos ar nominālo spriegumu līdz 20 kilovoltiem

DETĀLPLĀNOJUMS		SIA "Arhitektūra un Vide"	
Pambakaru ceļš 11, Jelgava zemes vienības kadastra apzīmējums 09000300256		Reģ. Nr. 43603016278 Lāču iela 42-1, Jelgava, LV - 3001 +371 29269076	
Esošās situācijas plāns		Kartogrāfiskā materiāla pamatne: augstas detalizācijas topogrāfiskā informācija Sertificēts mērnieks Ģ.Trams, Sert. Nr. AC0302 Topogrāfiskais plāns 13.02.2024. Mērogs 1:500	
grafiskās daļas izdrukas mērogs 1:1000 ar mēroga noteiktību 1:500 Mēroga koeficients: 0.999606 LKS-92 TM		Projektam piekritu, iebildumu nav SASKAŅOTS, nekustamā īpašuma Pambakaru ceļš 11 Ipašnieks	
Arhitekts	Arh. prakses sertifikāts Nr.1-00220	Iveta Lāčauniece2024
Izstrādāja	Ainavu arhitekts	Gunta Rozenberga2024
Izstrādāja	Zemes ierīkotāja sertifikāta Nr. AA0040	Ieva Lillā2024
Apliecinu, ka projekts izstrādāts atbilstoši normatīvo aktu prasībām, kas regulē zemes ierīcības projekta izstrādi		Stadija	DP
		Lapa	1
		Lapas	3