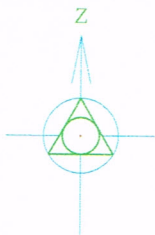


Nekustamā īpašuma Pulkveža Oskara Kalpaka iela 34, Jelgava  
zemes vienības ar kadastra apzīmējumu 09000010084  
perspektīvās zemes vienības daļas izvietojuma shēma,  
apbūves tiesību registrācijai Zemesgrāmatā



x=277350  
y=482700

090000100848002

09000010084001

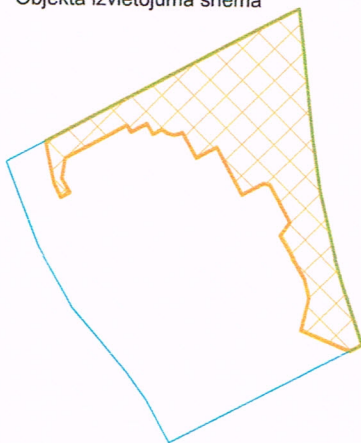
090000100848001

09000010084

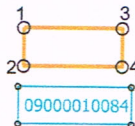
Objekta izvietojuma shēma

Zemes vienības daļas robežu punktu koordinātas

1.	x=277326.75	y=482678.22
2.	x=277304.51	y=482682.75
3.	x=277296.71	y=482686.58
4.	x=277299.30	y=482691.21
5.	x=277306.75	y=482687.10
6.	x=277317.74	y=482688.71
7.	x=277335.50	y=482721.09
8.	x=277332.14	y=482723.08
9.	x=277332.24	y=482723.25
10.	x=277332.02	y=482723.37
11.	x=277333.23	y=482725.57
12.	x=277333.65	y=482726.33
13.	x=277336.11	y=482730.88
14.	x=277336.52	y=482731.65
15.	x=277335.72	y=482732.06
16.	x=277333.86	y=482733.09
17.	x=277333.92	y=482733.20
18.	x=277330.97	y=482734.80
19.	x=277333.51	y=482739.53
20.	x=277331.61	y=482742.57
21.	x=277330.64	y=482745.85
22.	x=277331.10	y=482748.47
23.	x=277332.07	y=482750.61
24.	x=277318.38	y=482757.96
25.	x=277324.35	y=482768.75
26.	x=277298.92	y=482782.24
27.	x=277305.11	y=482793.58
28.	x=277304.56	y=482796.85
29.	x=277294.23	y=482802.49
30.	x=277294.17	y=482802.38
31.	x=277291.61	y=482803.73
32.	x=277291.64	y=482803.79
33.	x=277284.42	y=482807.70
34.	x=277277.22	y=482802.60
35.	x=277253.87	y=482815.91
36.	x=277243.67	y=482818.42
37.	x=277226.78	y=482814.26
38.	x=277215.91	y=482839.94



Nr.1 090000100848002  
0.8296 ha



Zemes vienības daļas robežas

Esošās zemes vienības robežas kadastra apzīmējums

Būves

Kartogrāfiskā materiāla pamatne:  
NĪVKIS telpiskie dati 30.03.2021  
Topogrāfiskais plāns (ievietots ADTI Nr.7131/4-21)  
SIA "BM-projekts"  
Sertificēts ģeodēzists Jānis Grunte, sert.Nr.CC0028

LKS-92 TM koordinātu sistēma  
Latvijas normālo augstumu sistēma  
epoh LAS-2000,5  
TM projekcijas mēroga  
koeficients m= 0.999604



SIA GEOMETRS reģ. Nr.:43603011317  
Akadēmijas iela 19-127, Jelgava, LV-3001  
tālr.:63021434, mob. 29397477  
e-pasts:geometrs@geometrs.lv www.geometrs.lv

Objekta ID Nr. A202/2021	Pasūtītājs : Jelgavas pilsētas pašvaldības iestāde "Pilsētsaimniecība"		
Izvietojuma shēma	Objekts : Pulkveža Oskara Kalpaka iela 34, Jelgava		
	Valdes loceklis	A.Mazkalniņš	31.03.2021
	Mērnīeks	M.Lillais Sert. Nr. AB0031	30.03.2021
	Zemes ierīkotāja	I.Lillā Sert. Nr. AA0040	30.03.2021

Mēroga noteiktība 1:500		
Lapa	Lapas	Mērogs
1	1	1 : 1000